



Asamblea Legislativa Plurinacional de Bolivia
Cámara de Senadores

La Paz, 27 de julio de 2021
P.I.E. N° 817/2020-2021

Señor
Luís Alberto Arce Catacora
PRESIDENTE DEL ESTADO PLURINACIONAL DE BOLIVIA
Presente.



Señor Presidente:

De conformidad a lo dispuesto por el numeral 17, parágrafo I del artículo 158 de la Constitución Política del Estado y los artículos 141, 142 y 144 del Reglamento General de la Cámara de Senadores, nos permitimos transcribir la Petición de Informe Escrito presentado por la Senadora Cecilia Moyoviri Moya, para que el Señor Ministro de Desarrollo Rural y Tierras, responda y remita en el plazo de quince días hábiles que fija el artículo 143 del mencionado Reglamento, que a la letra dice:

“1. Remita Informe detallado y documentado sobre las denuncias y acciones que el INRA en el marco de sus competencias viene llevando a cabo para prevenir, evitar, perseguir y sancionar los asentamientos humanos ilegales resultado de los avasallamientos de tierras de dominio público, reservas forestales, territorios indígenas y áreas protegidas a nivel nacional. --- 2. Remita informe detallado sobre la superficie titulada o en proceso de titulación priorizados a favor de los pueblos indígenas originarios de tierras bajas del país, desde la promulgación de la Ley 3545 de reconducción comunitaria hasta la fecha. --- 3. Remita informe detallado y documentado sobre los mecanismos de control sobre el cumplimiento de la función económica social de nuevas áreas tituladas en la provincia Abel Iturralde del departamento de La Paz principalmente en el municipio de Ixiamas a las siguientes comunidades: Embajadores del Madidi, La Chonta, 13 de junio, Comunidad Sirari 1, Comunidad Sirari 2, Comunidad Guacanaguas, AIFIX, La Siyaya, Candelaria, Madidi. --- 4. Remita informe detallado y documentado sobre las acciones que el INRA en el marco de sus competencias haya ejecutado contra los continuos avasallamientos de tierras en el TIPNIS Polígono 7 principalmente de aquellos que hayan cruzado la línea roja establecida, atentando contra el territorio y formas de vida de la población indígena. --- 5. Remita Informe detallado y documentado de todo el proceso de saneamiento y titulación de comunidades interculturales que se establecieron en dicho polígono 7 posterior a su declaratoria como Territorio Indígena y Parque Nacional. --- 6. Remita copias de los fundamentos Técnico- jurídicos que hayan sido considerados para justificar dichos asentamientos humanos que hoy por hoy constituyen una verdadera amenaza y problema para la integridad del territorio indígena, su forma de vida, cultura y coexistencia armónica con la naturaleza. --- 7. Remita informe detallado y documentado sobre las acciones, procesos y/o medidas de hecho que el INRA en el marco de sus competencias haya llevado a cabo sobre los últimos acontecimientos y conflictos suscitados por avasallamientos de tierras en la Chiquitania del departamento de Santa Cruz.”

Con este motivo, reiteramos al Señor Presidente del Estado Plurinacional de Bolivia, nuestras distinguidas consideraciones de estima y respeto.

Sen. Lindaura Rasguido Mejía
PRESIDENTE EN EJERCICIO
CÁMARA DE SENADORES

SENADORA SECRETARIA

Sen. Gladys V. Alarcón F. de Ayala
PRIMERA SECRETARIA
CÁMARA DE SENADORES

MINISTERIO DE LA PRESIDENCIA
VICEMINISTERIO DE COORDINACIÓN Y GESTIÓN GUBERNAMENTAL
DIRECCIÓN GENERAL DE GESTIÓN LEGISLATIVA PLURINACIONAL

RECIBIDO
03 SEP 2021

COMITÉ DE AUTONOMÍAS DEPARTAMENTALES
Fojas
18 NOV. 2021
RECIBIDO
hora: 16:30
Firma: [Firma]



ESTADO PLURINACIONAL DE BOLIVIA
Hrs.: 15:00 Fojas:
MINISTERIO DE Bolivia
DESARROLLO RURAL Y TIERRAS

La Paz, 24 de agosto de 2021

CITE: MDRYT/DESPACHO/JG/RP/0100/21

RECIBIDO
02 SEP 2021
PRESIDENCIA DEL ESTADO PLURINACIONAL DE BOLIVIA
LA PAZ - BOLIVIA

Señor:
Luis Alberto Arce Catacora
PRESIDENTE CONSTITUCIONAL DEL ESTADO PLURINACIONAL DE BOLIVIA
Presente.

RECIBIDO
02 SEP 2021
Hrs.: 19:00 Fojas:

CÁMARA DE SENADORES
UNIDAD DE SEGUIMIENTO CONTROL LEGISLATIVO Y REDACCIÓN
Fojas: 13
16 NOV 2021
Hora: 18:00
RECIBIDO
Firma: [Firma]

REF.: RESPUESTA A PETICIÓN DE INFORME ESCRITO - PIE N° 817/2020-2021

Señor Presidente:


Tengo a bien referirme a la Petición de Informe Escrito P.I.E. N° 817/2020-2021, remitida a esta cartera de Estado por el Presidente de la Cámara de Senadores de la Asamblea Legislativa Plurinacional de Bolivia a través de la Minuta de Instrucción MP.VCGG-DGGLP H.R. 28618 N° 042/2021, a solicitud de la Senadora Cecilia Moyoviri Moye.

Al respecto y de acuerdo al cuestionario propuesto cumpla en informar:

1. "Remita informe detallado y documentado sobre las denuncias y acciones que el INRA en el marco de sus competencias viene llevando a cabo para prevenir, evitar, perseguir y sancionar los Asentamientos Humanos ilegales resultado de los avasallamientos de Tierras de Dominio Público, Reservas Forestales, Territorios Indígenas y Áreas Protegidas a Nivel Nacional".

RESPUESTAS:

Ante las constantes Denuncias de Acciones de Avasallamientos realizados por ciudadanos bolivianos y/o extranjeros que se encuentran asentados ilegalmente o queriendo establecerse sobre Tierras Fiscales sin contar con una Resolución que autorice su asentamiento, el Instituto



ESTADO PLURINACIONAL DE
BOLIVIA

MINISTERIO DE
DESARROLLO RURAL Y TIERRAS

Nacional de Reforma Agraria – INRA, se encuentra realizando inspecciones a las áreas avasalladas y como resultado de dicha actividad se iniciarán las acciones legales correspondientes.

Respecto a las Áreas Forestales, corresponde que el Ministerio de Medio Ambiente y Agua a través de sus instancias respectivas adopte las acciones que corresponde en el marco de sus competencias los asentamientos humanos ilegales resultado de los avasallamientos en las referidas áreas.

En cuanto a los Avasallamientos en Áreas Protegidas, es atribución del Servicio Nacional de Áreas Protegidas – SERNAP el resguardo y protección de las mismas.

2. “Remita informe detallado sobre la superficie Titulada o en Proceso de Titulación priorizados a favor de los Pueblos Indígenas Originarios de Tierras Bajas del País, desde la promulgación de la Ley N° 3545 de reconducción comunitaria hasta la fecha”.

RESPUESTAS:

Revisado el Sistema de Mantenimiento y Administración de Tierras (SIMAT) se identifica que los siguientes datos correspondientes a las Tierras Bajas de acuerdo al siguiente detalle:

N°	Instancia Titular	Departamento	Comunidad o Población	N° Título	Fecha de Título	Superficie de Título	Observaciones (Estado de la TCO)	Observaciones TCO
1	CIDOB	LA PAZ	COMUNIDAD INDIGENA FUESTO ARAGNA	SAN-TOO LP2003 - TCOHAL000287	28/07/2004 - 14/09/2010	95 040,5722	95 040,5722	TIERRAS BAJAS
2	CIDOB	LA PAZ	ORGANIZACION DEL PUEBLO INDIGENA MOSETEN	TCONAL000020 - TCONAL000270	11/04/2001 - 15/01/2010	100 831,0000	100 831,0000	TIERRAS BAJAS
3	CIDOB	LA PAZ	CONSEJO REGIONAL TSMANE MOSETENE-PILON LAJAS	TCONAL000185	14/01/2008	346 126,5615	346 126,5615	TIERRAS BAJAS
4	CIDOB	LA PAZ	PUEBLO INDIGENA DE SAN JOSE DE USHUPIAMONAS	TCONAL000081 - TCONAL000082 - TCONAL000083	14/04/2005 - 14/04/2005 - 24/10/2012	211 594,0000	211 594,0000	TIERRAS BAJAS
5	CIDOB	LA PAZ	CENTRAL INDIGENA DEL PUEBLO DE LECO DE APOLO (CPLA)	TCONAL000130	09/11/2006	238 162,0244	238 162,0244	TIERRAS BAJAS
6	CIDOB	LA PAZ	PUEBLOS INDIGENAS LECOS Y COMUNIDADES ORIGINARIAS DE LARECAJA PILCOL	TCONAL000138 - TCONAL000185 - TCONAL000274 - TCONAL000377 - TCONAL000382	28/02/2007 - 31/10/2007 - 17/03/2010 - 26/04/2013 - 05/04/2016	96 281,9015	96 281,9015	TIERRAS BAJAS
7	CIDOB	LA PAZ	CONSEJO INDIGENA DE LOS PUEBLOS TACANAS (CPTA)	TCONAL000027 - TCONAL000086 - TCONAL000282	15/05/2003 - 22/06/2005 - 25/11/2008	369 303,9608	369 303,9608	TIERRAS BAJAS
						1.477.340,0404		




ESTADO PLURINACIONAL DE
BOLIVIA

MINISTERIO DE
DESARROLLO RURAL Y TIERRAS

1	CIDOB	Santa Cruz	CENTRAL ORG. PUEBLOS NAT. GUARAYOS COPNAG	TCONAL000111	16/12/1999	413018,5320	1352,153	TIERRAS BAJAS
				TCONAL000067	05/08/2004	37826,3837		
				TCONAL000243	25/07/2009	8410,4061		
				TCONAL000317	18/04/2011	200967,3829		
				TCONAL000021	02/05/2001	515256,19		
				TCONAL000123	11/09/2006	17958,0160		
				TCONAL000197	14/10/2006	11555,7367		
				TCONAL000198	14/10/2006	11828,593		
				TCONAL000236	21/04/2009	70811,0183		
TCONAL000242	29/07/2008	62399,5681						
2	CIDOB	SANTA CRUZ	PUEBLO INDIGENA CHICUTANO DE LOMERIO	TCONAL000114	30/05/2006	259168,7295	259,180	TIERRAS BAJAS
3	CIDOB	SANTA CRUZ	PUEBLO INDIGENA CHICUTANO DE MONTE VERDE	TCONAL000148	21/06/2007	947440,8322	947,441	TIERRAS BAJAS
4	CIDOB	SANTA CRUZ	COMUNIDAD AYOREO 'ZAPOCO'	TCONAL000012	17/12/1999	43344,4312	43,344	TIERRAS BAJAS
5	CIDOB	SANTA CRUZ	COMUNIDAD INDIGENA YURACARE Y TRINITARIA EL PALLAR	TCONAL000489	13/05/2004	8814,2407	78,650	TIERRAS BAJAS
				TCONAL000225	13/04/2009	68841,2751		TIERRAS BAJAS
6	APG	SANTA CRUZ	ASOCIACION COMUNITARIA A.P.G. ZONA CHAVAGUA NORTE	TCONAL000031	05/05/2002	70455,7574	109,192	TIERRAS BAJAS
				TCONAL000135	16/01/2007	28976,9112		
				TCONAL000143	30/03/2007	4956,3099		
				TCONAL000172	14/12/2007	6776,6074		
7	APG	SANTA CRUZ	ASOCIACION COMUNITARIA A.P.G. ZONA CHAVAGUA SUR	TCONAL000029	05/09/2002	62670,6203	137,661	TIERRAS BAJAS
				TCONAL000137	26/01/2007	3365,7938		
				TCONAL000140	13/03/2007	63785,9717		
				TCONAL000173	14/12/2007	770,7611		
				TCONAL000324	26/08/2011	7067,4851		
8	APG	SANTA CRUZ	ASOCIACION COMUNITARIA ZONA KAAHI	TCONAL000030	05/09/2002	30657,8840	36,573	TIERRAS BAJAS
				TCONAL000162	28/09/2007	1029,5241		
				TCONAL000163	28/09/2007	2709,9650		
				TCONAL000315	20/01/2011	765,3052		
				TCONAL000237	04/04/2017	1062,5350		
				TCONAL000243	23/05/2017	403,3333		
				TCONAL000256	13/11/2017	4,4102		






ESTADO PLURINACIONAL DE
BOLIVIA

MINISTERIO DE
DESARROLLO RURAL Y TIERRAS


Id	APG	MUNICIPIO	ASOCIACION	TIPO	FECHA	VALOR	AREA	TIPO TIERRA
9	APG	SANTA CRUZ	ASOCIACION DE COMUNIDADES INDIGENAS GUAYANES DE LA CAPTANIA ALTO PARAFETI	TCONAL000251	04/12/2008	10120,121		83.656 TIERRAS BAJAS
				TCONAL000252	22/12/2008	13443,4743		
				TCONAL000275	30/03/2010	2266,4072		
				TCONAL000292	22/10/2010	1534,1173		
				TCONAL000294	18/11/2010	2227,2746		
				TCONAL000310	25/12/2010	23847,976		
				TIOCNAL000171	28/06/2015	1538,4717		
TIOCNAL000172	28/08/2015	10958,6946						
10	APG	SANTA CRUZ	ASOCIACION COMUNITARIA ZONA LUFAQUIBU	TCONAL00019	11/04/2001	20076,133		38 275 TIERRAS BAJAS
				TCONAL000195	19/08/2008	10152,8127		
11	APG	SANTA CRUZ	ASOCIACION COMUNITARIA ZONA KAAGUAZU	TCONAL000234	31/12/2002	68664,2467		69 567 TIERRAS BAJAS
				TIOCNAL000232	14/03/2017	0,6819		
				TIOCNAL000236	03/04/2017	162,0015		
				TIOCNAL000238	03/04/2017	320,0913		
				TIOCNAL000241	28/04/2017	119,3071		
				TIOCNAL000267	04/01/2018	0,4181		
12	APG	SANTA CRUZ	CAPTANIA DEL ALTO Y BAJO ISOGO CABI	TCONAL000025	25/09/2001	153458,6373		661 107 TIERRAS BAJAS
				TCONAL000036	24/02/2003	134148,684		
				TCONAL000079	26/03/2005	141923,0673		
				TCONAL000080	26/03/2005	65373,8431		
				TCONAL000056	21/09/2005	55732,4131		
				TCONAL000144	26/04/2007	54403,981		
				TCONAL000308	20/12/2010	17041,2481		
				TIOCNAL000078	08/05/2013	13062,2491		
				TCONAL000342	20/01/2014	6530,9811		
				TIOCNAL000137	12/11/2014	1357,7561		
				TIOCNAL000160	22/02/2016	1689,6194		
				TIOCNAL000246	25/01/2017	406,6241		
TIOCNAL000247	25/07/2017	5655,0081						
13	APG	SANTA CRUZ	ASOCIACION COMUNITARIA DE TAKOVO MORA	TCONAL000121	10/11/2006	841,2061		8 500 TIERRAS BAJAS
				TCONAL000132	10/11/2006	1013,8006		
				TCONAL000130	02/03/2007	426,8761		
				TCONAL000164	28/09/2007	15,6291		
				TIOCNAL000053	09/11/2012	50,4362		
				TIOCNAL000054	09/11/2012	16,8146		
				TIOCNAL000055	09/11/2012	61,4179		
				TIOCNAL000056	23/11/2012	113,4748		
				TIOCNAL000059	14/12/2012	120,2961		
				TIOCNAL000060	14/12/2012	25,1065		
				TIOCNAL000061	14/12/2012	76,7668		
				TIOCNAL000062	14/12/2012	165,7823		
				TIOCNAL000063	14/12/2012	29,4431		
				TIOCNAL000064	14/12/2012	1069,0561		
				TIOCNAL000065	14/12/2012	5,4101		
				TIOCNAL000066	14/12/2012	5,1721		
				TIOCNAL000067	14/12/2012	2,3846		
				TIOCNAL000068	14/12/2012	2,5167		
				TIOCNAL000105	15/01/2014	76,1021		
				TIOCNAL000151	27/02/2015	515,4611		
				TIOCNAL000164	24/06/2015	707,7872		
				TIOCNAL000167	25/06/2015	3,3071		
				TIOCNAL000248	31/07/2017	387,1792		
				TIOCNAL000249	31/07/2017	284,6546		
				TIOCNAL000250	31/07/2017	3,1926		
				TIOCNAL000251	31/07/2017	89,6912		
TIOCNAL000252	16/08/2017	303,3603						



ESTADO PLURINACIONAL DE
BOLIVIA

MINISTERIO DE
DESARROLLO RURAL Y TIERRAS

N	APG	SANTA CRUZ	PUEBLO INDIGENA KAMPEPEDI KAROYACHO	TCONAL00022	05/06/2001	63607,8547	63.608	TIERRAS BAJAS
15	CIDOB(DICH)	SANTA CRUZ	CENTRAL INDIGENA REVINDICATIVA DE LA PROV. ANGEL SANDOVAL CHIRPAS	TCONAL000267	26/11/2010	5562,7233	721,046	TIERRAS BAJAS
				TCONAL000258	26/11/2010	90141,6178		
				TCONAL000301	21/01/2011	203515,2685		
				TCONAL000338	13/06/2012	2241,0533		
				TCONAL000272	19/01/2010	262154,6787		
				TCONAL000273	19/01/2010	142330,5733		
				TCONAL000180	28/09/2016	1306,7367		
				TCONAL000143	31/12/2014	1753,7261		
				TCONAL000340	21/11/2013	319,2804		
TCONAL000311	14/06/2012	12123,3643						
TCONAL000221	05/12/2016	146						
16	CIDOB	SANTA CRUZ	CENTRAL AYOREO NATIVO DEL ORIENTE BOLIVIANO (CANOB)	TCONAL000010	28/10/1999	97742,8481	97,741	TIERRAS BAJAS
17	CIDOB	SANTA CRUZ	CENTRAL AYOREO NATIVO DEL ORIENTE BOLIVIANO (CANOB)	TCONAL000009	28/10/1999	77546,2243	77,541	TIERRAS BAJAS
18	CIDOB	SANTA CRUZ	TCO CENTRAL INDIGENA DEL BAJO PARAGUAY	TCONAL000127	17/10/2006	374151,3857	374,151	TIERRAS BAJAS
19	CIDOB	SANTA CRUZ	COMUNIDAD AYOREO "ZAPOCO"	TCONAL000012	17/12/1999	43344,4312	43,341	TIERRAS BAJAS
20	CIDOB	SANTA CRUZ	COMUNIDAD AYOREO "TOBITE II"	TCONAL000013	17/12/1999	26103,9088	26,103	TIERRAS BAJAS
21	CIDOB	SANTA CRUZ	ASOCIACION COMUNITARIA PG. TURUBO ESTE	TCONAL000115	01/06/2006	101119,9516	101,121	TIERRAS BAJAS
							6.328,841	
1	CIDOB	Bari	SUBCENTRAL DE CABELOS INDIGENALES DE BAURES	TCONAL000003	21/01/2011	37.834 ha	199,601	TIERRAS BAJAS
				TCONAL000154	31/07/2007	135.417 ha		
				TCONAL000071	08/01/2013	37,48 ha		
				TCONAL000014	15/01/2014	10,947 ha		
				TCONAL000239	17/04/2017	11,719 ha		
2	CIDOB	Bari	TCO Etnia Carachana	TCONAL000141	29/03/2007	24.896 ha	27,681	TIERRAS BAJAS
				TCONAL000161	28/05/2007	2.194 ha		
3	CIDOB	Bari	ORGANIZACION INDIGENA DE CAYNURROS DE LA AMAZONIA	TCONAL000126	10/10/2001	468.117 ha	471,861	TIERRAS BAJAS
				TCONAL000193	12/08/2002	3745 ha		
4	CIDOB	Bari	ASOC. COM. SUB CENTRAL INDIGENA CAYUBABA	TCONAL000133	14/12/2006	36.558 ha	171,551	TIERRAS BAJAS
				TCONAL000174	14/12/2007	119.583 ha		
5	CIDOB	Bari	CAPITANIA INDIGENA CHACOCO - PACAHUARA	TCONAL000075	26/03/2013	15.411 ha	485,201	TIERRAS BAJAS
				TCONAL000040	371.237 ha	371.237 ha		
6	CIDOB	Bari	SUB CENTRAL DE PUEBLOS INDIGENAS (POLIGONO 1)	TCONAL000124	11.023 ha	114.023 ha	713,601	TIERRAS BAJAS
				TCONAL000027	22/03/2002	372.427 ha		
				TCONAL000041	14/05/2001	270.701 ha		
				TCONAL000289	15/01/2010	48.752 ha		
7	CIDOB	Bari	SUBCENTRAL DE PUEBLOS INDIGENAS DE SAN JOAQUIN	TCONAL000295	22/11/2010	21.995 ha	217,481	TIERRAS BAJAS
				TCONAL000038	17/11/2003	168.688 ha		
8	CIDOB	Bari	CONSEJO DEL PUEBLO INDIGENA MORE	TCONAL000028	22/03/2002	60.753 ha	60,753	TIERRAS BAJAS
9	CIDOB	Bari	SUBCENTRAL DEL PUEBLO INDIGENA MOVIMA	TCONAL000028	22/03/2002	5.969 ha	5,969	TIERRAS BAJAS
10	CIDOB	Bari	SUBCENTRAL DEL PUEBLO INDIGENA MOVIMA	TCONAL000159	27/06/2007	11.254 ha	60,895	TIERRAS BAJAS
				TCONAL000264	19/04/2010	123 ha		
				TCONAL000263	19/04/2010	578 ha		
				TCONAL000265	16/09/2010	5.979 ha		
				TCONAL000158	27/09/2007	37.395 ha		
				TCONAL000160	28/09/2007	1.421 ha		
TCONAL000282	13/08/2010	4.246 ha						




ESTADO PLURINACIONAL DE
BOLIVIA

MINISTERIO DE
DESARROLLO RURAL Y TIERRAS

11	CIDOB	Bari	PUEBLO INDIGENA SIRONO	GAN-TCO 000003	15/08/2003	92 206 ha	82 903	TIERRAS BAJAS
				TCONAL000293	24/11/2017	9 135 ha		TIERRAS BAJAS
				TCONAL000284	24/11/2017	1 582 ha		TIERRAS BAJAS
12	CIDOB	Bari	ORGANIZACION DE COMUNIDADES INDIGENAS TACANA BALLYHAN	TCONAL000179	31/12/2007	146 267 ha	146 267	TIERRAS BAJAS
13	CIDOB	Bari	ORGANIZACION TERRITORIAL INDIGENA TACANA CAÑEÑO	TCONAL001142	26/03/2007	261 829 ha	271 042	TIERRAS BAJAS
				TCONAL000293	15/01/2010	9 221 ha		TIERRAS BAJAS
14	CIDOB	Bari	GRAN CONCEJO TSIMANE CHIRANE	TCONAL000002	21/01/2011	192 066 ha	402 481	TIERRAS BAJAS
				TCONAL000221	28/12/2004	110 857 ha		TIERRAS BAJAS
				TCONAL000180	31/12/2007	189 540 ha		TIERRAS BAJAS
15	CIDOB	Bari, Cochabamba	SUB-CENTRAL DEL TERRITORIO INDIGENA PARQUE NACIONAL ISIBORO - SECURE TIPNIS	TCONAL000229	12/12/2002	1 091 657 ha	1 091 657	TIERRAS BAJAS
16	CIDOB	Bari	TERRITORIO INDIGENA MULTIETNICO (TMA)	TCONAL000192	20/01/1901	357 457 ha	357 457	TIERRAS BAJAS
17	CIDOB	Bari	TERRITORIO INDIGENA MOXEÑO IGNACIANO	TCONAL000305	14/12/2010	47 113 ha	50 572	TIERRAS BAJAS
				TCONAL000044	25/10/2013	3 459 ha		TIERRAS BAJAS
							4 790 881	
1	CIDOB - CHIRABO	Bari y Fardo	TERRITORIO INDIGENA ESSE EJA, CAÑEÑO Y TACANAS	TCONAL000015	10/02/2006	289 471 ha	407 581	TIERRAS BAJAS
				TCONAL000094	12/08/2008	118 114 ha		TIERRAS BAJAS
2	CIDOB	Fardo	PUEBLO INDIGENA YAMAHUA MACHINERI	TCONAL000003	21/07/2001	25 675 ha	25 675	TIERRAS BAJAS
							433 261	

1	APG	CHUQUISACA	ASOCIACION COMUNITARIA ZONA HUACARETA	TCONAL000018	14/03/2001	3316 729	33161 9236	TIERRAS BAJAS
				TCONAL000170	22/11/2007	21027 5150		
				TCONAL000018	16/03/2012	1020 1300		
				TCONAL000023	26/04/2012	4801 6251		
2	APG	CHUQUISACA	ASOCIACION COMUNITARIA ZONA INGRE	TCONAL000049	09/11/2012	2995 2630	40061 0482	TIERRAS BAJAS
				TCONAL000177	28/12/2007	21922 9707		
				TCONAL000022	26/04/2012	13884 9831		
				TCONAL000032	18/05/2012	4336 5702		
3	APG	CHUQUISACA	ASOCIACION COMUNITARIA ZONA MACHARETY	TCONAL000061	09/11/2012	9215 4242	194758 05	TIERRAS BAJAS
				TCONAL000032	05/09/2002	26253 0570		
				TCONAL000119	23/03/2006	91529 9867		
				TCONAL000169	22/11/2007	9054 2770		
4	APG	CHUQUISACA	PUEBLO INDIGENA GUARANI ITI Y PUEBLO INDIGENA GUARANI CARAPARENDA	TCONAL000050	09/11/2012	32483 8674	18667 277	TIERRAS BAJAS
				TCONAL000037	18/07/2012	25437 8583		
				TCONAL000017	13/03/2001	7116 2666		
				TCONAL000111	13/03/2006	1479 5556		
5	CIDOB	CHUQUISACA	PUEBLO INDIGENA TENTAYAPI	TCONAL000168	22/11/2007	9932 686	21834 1739	TIERRAS BAJAS
				TCONAL000052	09/11/2012	338 8233		
				TCONAL000176	31/12/2007	4088 2173		
				TCONAL000024	26/04/2012	247 1604		
				TCONAL000116	01/06/2006	17437 7850		
TOTAL CHUQUISACA							307882 8127	
1	APG	Tarija	PUEBLO INDIGENA ASAMBLEA DEL PUEBLO GUARANI ITIKA GUASU (LA ASOCIACION COMUNITARIA ASAMBLEA DEL PUEBLO GUARANI DEL ITIKA-GUASU)	TCONAL000058	14/11/2003	64174 4317	91 182	TIERRAS BAJAS
				TCONAL000189	17/03/2008	27007 5879		






2	APG	Tarifa	POBLO INDIGENA TAPETE DE SAMAYHUATE	TCONAL00016	28/01/2001	24840	24.840	TIERRAS BAJAS
3	CIDOB	Tarifa	COMUNIDAD INDIGENA DEL PUEBLO DE WEENHAYE CON ASIENTO EN CAPIRENDITA	PCMNAL001024	06/11/2011	1334,6096	56.050,5120	TIERRAS BAJAS
				PCMNAL009121	25/09/2014	372,9950		
				SAN-TCO TRK001	10/07/2008	21970,9199		
				TCONAL000348	19/10/2009	8206,5199		
				TCONAL000303	13/12/2010	12404,351		
				TCONAL000324	27/03/2012	1090,8459		
				TCONAL000329	27/03/2012	1261,2897		
				TCONAL000330	27/03/2012	965,209		
				TCONAL000331	27/03/2012	938,0133		
				TCONAL000332	27/03/2012	999,45		
				TCONAL000333	27/03/2012	954,9115		
				TCONAL000334	27/03/2012	713,9131		
				TCONAL000335	27/03/2012	1521,3517		
				TCONAL000336	27/03/2012	1195,6506		
				TIOCNAL000152	20/03/2015	1282,7703		
TIOCNAL000175	09/10/2015	165,5215						
TIOCNAL000177	01/12/2015	892,2986						
4	APG	Tarifa	ASOCIACION DE PUEBLOS GUARANIES (YAKU-IGUA)	TIOCNAL000170	28/08/2015	644,0959	1.215,8163	TIERRAS BAJAS
			ASOCIACION DE PUEBLOS GUARANIES (YAKU-IGUA)	TIOCNAL000168	28/08/2015	271,7176		
			ASOCIACION DE PUEBLOS GUARANIES (YAKU-IGUA)	TIOCNAL000169	28/08/2015	235,3297		
			ASOCIACION DE PUEBLOS GUARANIES (YAKU-IGUA)	TIOCNAL000166	25/01/2014	12,94		
			COMUNIDAD INDIGENA DE TIMBOY TIGUASU	PCMNAL001059	17/11/2011	51,7331		
			TOTAL TARIFA				179.288,3876	
1	CIDOB	Cochabamba	ORGANIZACION CONSEJO YUQUI BIA RECUATE - CIRI	SAN-TCO CBAD001	14/01/2003	115924,8633	115924,8633	TIERRAS BAJAS
2	CIDOB	Cochabamba	CONSEJO INDIGENA YURACARE (CONYURAM)	TCONAL000014	30/04/2000	241170,4565	241170,4565	TIERRAS BAJAS
			TOTAL COCHABAMBA				357095,323	

3. "Remita informe detallado y documentado sobre los mecanismos de control sobre el Cumplimiento de la Función Económico Social de nuevas áreas tituladas en la Provincia Abel Iturralde del Departamento de La Paz principalmente en el Municipio de Ixiamas a las siguientes Comunidades: Embajadores del Madidi, La Chonta, 13 de Junio, Comunidad Sirari 1, Comunidad Sirari 2, Comunidad Guacanaguas, AIFIX, La Siyaya, Candelaria, Madidi".

RESPUESTA:

El Artículo 2 de la Ley N° 1715 de 18 de octubre de 1996 modificada por la Ley N° 3545 de 28 de noviembre de 2006 establece que: "La Función Económico - Social en Materia Agraria es el empleo sostenible de la tierra en el desarrollo de actividades agropecuarias, forestales y otras de carácter productivo, así como en las de conservación y protección de la biodiversidad, la investigación y el ecoturismo, conforme a su capacidad





ESTADO PLURINACIONAL DE
BOLIVIA

MINISTERIO DE
DESARROLLO RURAL Y TIERRAS

de uso mayor, en beneficio de la sociedad, el interés colectivo y el de su propietario”.

El estado de situación de las comunidades solicitadas es:

ESTADO DE LAS COMUNIDADES

No.	COMUNIDAD	MUNICIPIO	PROVINCIA	DEPTO.	RESOLUCIÓN	FECHA	ESTADO
1	COMUNIDAD AGROFORESTAL LA CHONTA	IXIAMAS	ABEL ITURRALDE	LA PAZ	RES-DTF N° 059/2009	20/08/2009	CON RESOLUCIÓN DE DOTACIÓN
2	COMUNIDAD CAMPESINA EL SIRARI	IXIAMAS	ABEL ITURRALDE	LA PAZ	RES-DTF-N°014/2009	25/02/2009	CON RESOLUCIÓN DE DOTACIÓN
3	COMUNIDAD CAMPESINA LA SIYAYA	IXIAMAS	ABEL ITURRALDE	LA PAZ	RES-DTF-N° 002/2006	21/07/2006	CON RESOLUCIÓN DE DOTACIÓN
4	COMUNIDAD EN TECNIFICACIÓN Y MECANIZACIÓN EMBAJADORES DEL MADIDI	IXIAMAS	ABEL ITURRALDE	LA PAZ	RES-DTF- No. 049/2010	05/11/2010	CON RESOLUCIÓN DE AUTORIZACIÓN DE ASENTAMIENTO
5	COMUNIDAD CAMPESINA EL SIRARI	IXIAMAS	ABEL ITURRALDE	LA PAZ	RES-DTF No. 014/2009	27/02/2009	CON RESOLUCIÓN DE AUTORIZACIÓN DE ASENTAMIENTO
6	COMUNIDAD AIFIX	IXIAMAS	ABEL ITURRALDE	LA PAZ	RES-DTF- No. 048/2010	05/11/2010	CON RESOLUCIÓN DE AUTORIZACIÓN DE ASENTAMIENTO
7	COMUNIDAD CANDELARIA MADIDI	IXIAMAS	ABEL ITURRALDE	LA PAZ	SIN RESOLUCIÓN		SOLICITUD REGISTRADA EN LA BASE DE DATOS
8	COMUNIDAD GANADERA PAMPAS DE GUACANAGUA	IXIAMAS	ABEL ITURRALDE	LA PAZ	SIN RESOLUCIÓN		SOLICITUD REGISTRADA EN LA BASE DE DATOS
9	COMUNIDAD 13 DE JUNIO	NO SE TIENE REGISTROS DE LA COMUNIDAD 13 DE JUNIO.					

Fuente: Base de Datos de la Dirección General de Administración de Tierras – INRA, agosto 2021

4. “Remita informe detallado y documentado sobre las acciones que el INRA en el marco de sus competencias haya ejecutado contra los continuos avasallamientos de tierras en el TIPNIS Polígono 7 principalmente de aquellos que hayan cruzado la línea roja establecida, atentando contra el territorio y formas de vida de la Población Indígena”.





ESTADO PLURINACIONAL DE
BOLIVIA

MINISTERIO DE
DESARROLLO RURAL Y TIERRAS

5. **“Remita informe detallado y documentado de todo el Proceso de Saneamiento y Titulación de Comunidades Interculturales que se establecieron en dicho polígono 7, posterior a su declaratoria como Territorio Indígena y Parque Nacional”.**

RESPUESTA 5 y 6:


De acuerdo a la información geográfica proporcionada por el Servicio Nacional de Áreas Protegidas – SERNAP, y el Viceministerio de Autonomías, se evidencia que el Territorio Indígena y Parque Nacional Isiboro Sécore – TIPNIS, se ubica en 5 Municipios de los cuales 3 pertenecen al Departamento del Beni y 2 al Departamento de Cochabamba. De la superficie total del TIPNIS el 75.6 % se encuentra en el Beni y el restante 24.4 % se encuentra en el Departamento de Cochabamba.

De la relación entre el área total del TIPNIS y el área titulada a nombre de la Sub Central TIPNIS, se establece que el 84 % del área protegida se encuentra titulada a nombre de la Sub Central, mientras que el 16 % corresponde a los bienes de dominio público como los cursos de agua y vías de acceso en los que incluye también otras propiedades y el Polígono 7 que es el área, objeto de la Petición de Informe.

La documentación cursante en las carpetas de saneamiento de las Comunidades que se encuentran al interior del TIPNIS y conforme las coberturas geográficas de la Base de Datos del INRA Departamental, se evidencia que para fines de ejecución del saneamiento el área protegida fue subdividida en 7 polígonos, de los cuales una fracción corresponde al área denominada “Polígono 7” y comprende un total de 111,334 has. que representa el 8% de la superficie total del área protegida.

De acuerdo a la revisión de la Base de Datos Geográfica y el Sistema de Administración de Tierras – SIMAT, se evidencian que al interior del Polígono 7 se tiene un total de 80 Procesos de Saneamiento que corresponden a 75 Comunidades, las cuales se encuentran tituladas.



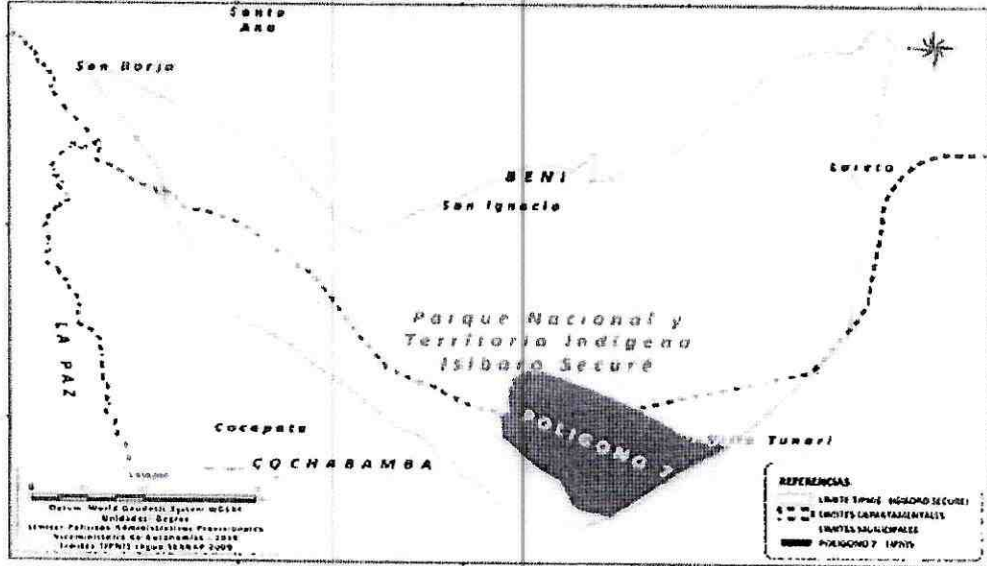


ESTADO PLURINACIONAL DE **BOLIVIA**

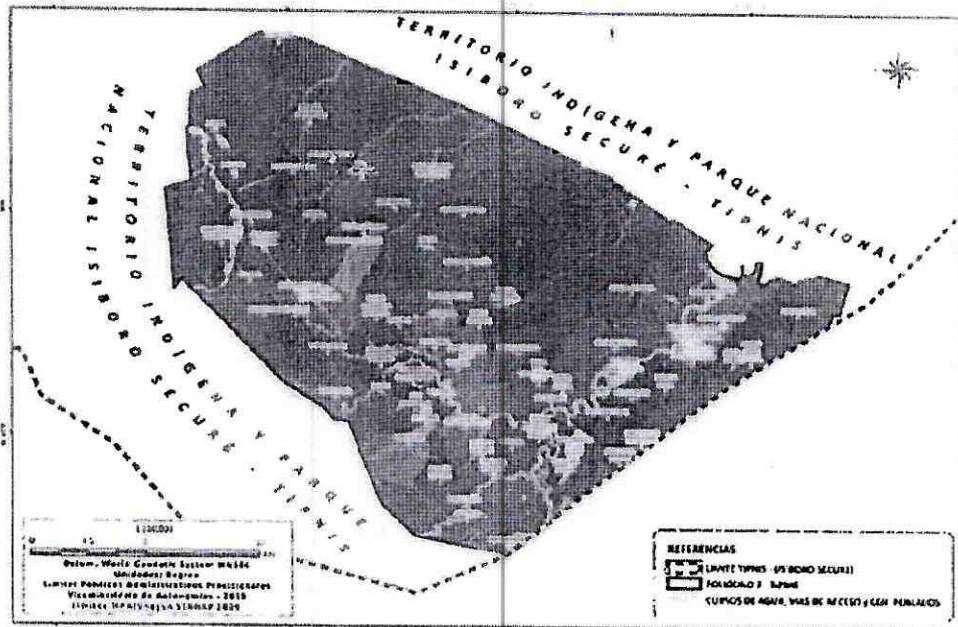
MINISTERIO DE DESARROLLO RURAL Y TIERRAS




MAPA DE UBICACION DEL POLIGONO 7 AL INTERIOR DEL TERRITORIO INDIGENA PARQUE NACIONAL ISIBORO - SECURE TIPNIS



MAPA DE COMUNIDADES (PROCESOS DE SANEAMIENTO) EN EL POLIGONO 7 - TIPNIS





ESTADO PLURINACIONAL DE
BOLIVIA

MINISTERIO DE
DESARROLLO RURAL Y TIERRAS

COMUNIDADES

- COMUNIDAD DE DESARROLLO AGRARIO COOBSA N. H.
- COMUNIDAD INDIANA SANTISIMA TRINIDAD
- COMUNIDAD UTOVAL
- COMUNIDAD NUEVA ANTONIA CENTRAL
- COMUNIDAD VILLA PARAYO
- ORGANIZACION CAMPESINA LIBERTADORA
- ORGANIZACION CAMPESINA VALLE AJTO
- ORGANIZACION SINDICAL 17 DE MAYO
- ORGANIZACION SINDICAL CUMENEN PAMPA
- ORGANIZACION SINDICAL JULIANA AZUMUDY DE PABULLA
- ORGANIZACION SINDICAL NUEVA AMERICA
- ORGANIZACION SINDICAL SENDA NUEVA
- OTR SINDICATO 7 DE AGOSTO
- OTR SINDICATO AGRARIO ANTONIA
- OTR SINDICATO AGRARIO COMUNERA
- OTR SINDICATO AGRARIO NUEVA BELEN
- OTR SINDICATO AGRARIO PERLAS BLANCAS
- OTR SINDICATO AGRARIO SUCRE

- SINDICATO AGRARIO ANTO SAN FRANCISCO
- REC. ECONOMICO ESCUELA CACIQUE ANAN MAMAZA
- SAN CRISTOBAL
- SINDO MONTE SIBAU
- SINDO PIRINCHO DE MARI
- SINDO TOSUNA
- SINDICAL CAMPESINA NUEVA ORINOCA
- SINDICATO A VILLA SAN GABRIEL
- SINDICATO AGRARIO 11 DE DICIEMBRE
- SINDICATO AGRARIO 16 DE AGOSTO
- SINDICATO AGRARIO 4 DE OCTUBRE
- SINDICATO AGRARIO 8 DE ABRIL
- SINDICATO AGRARIO BOLIVIA A
- SINDICATO AGRARIO CAPINUYA
- SINDICATO AGRARIO HERMAN SILES
- SINDICATO AGRARIO ISNOLA
- SINDICATO AGRARIO LITORAL
- SINDICATO AGRARIO LOS ANDES
- SINDICATO AGRARIO MINERA II

- SINDICATO AGRARIO NIWAHAYANA
- SINDICATO AGRARIO NUEVA ALAMPA
- SINDICATO AGRARIO NUEVA AMERICA
- SINDICATO AGRARIO NUEVA ESPERANZA
- SINDICATO AGRARIO PEDRO DOMINGO MURILLO
- SINDICATO AGRARIO PUERTO LIBERACION
- SINDICATO AGRARIO PUERTO PITIRO
- SINDICATO AGRARIO RIO JORDAN
- SINDICATO AGRARIO SAN JUAN DE DIOY
- SINDICATO AGRARIO SANTA ANA
- SINDICATO AGRARIO SAN LA ISABEL
- SINDICATO AGRARIO TURKIC KATARI
- SINDICATO AGRARIO UNICA
- SINDICATO AGRARIO UNICA A.
- SINDICATO AGRARIO UNICUPURA
- SINDICATO AGRARIO VALLE GRANDE
- SINDICATO AGRARIO VILLA BOLIVIAN
- SINDICATO AGRARIO VILLA SAN JUAN
- SINDICATO ALASKA

- SINDICATO BUSTILLOS
- SINDICATO ICADA
- SINDICATO KOTOM
- SINDICATO INDEPENDENCIA
- SINDICATO MARINO LLALLAGUA
- SINDICATO MALITO
- SINDICATO SAN PEDRO DE BUENA VISTA
- SINDICATO SAN SEBASTIAN
- SINDICATO UNICUPURA
- SINDICATO UNICUPURA
- STO AGRARIO 10 DE AGOSTO
- STO AGRARIO FLOR DE HUAYLLANI
- STO AGRARIO PATIÑO MONTE
- STO AGRARIO MIRANUYA
- STO AGRARIO PUERTO ZUDAREZ
- STO AGRARIO SAN RAFAEL
- STO AGRARIO VALLE AJTO
- Sindicato Agrario VILLA SAN JUAN
- Sin. Agrario ISMAEL MONTES


En aplicación de los Artículos 64 y 65 de la Ley N° 1715 (El objeto de Saneamiento es regularizar y perfeccionar el Derecho Propietario de la Propiedad Agraria facultando al Instituto Nacional de Reforma Agraria su ejecución y conclusión), el INRA ingresa a realizar el Saneamiento del Polígono 7 (Área Colonizada) ubicada al interior del Parque Nacional Isiboro Sécore – TIPNIS, con la finalidad de regularizar el Derecho Propietario de las diferentes Organizaciones Sociales que se encuentran al interior de dicho polígono.

Concluyéndose con el Proceso de Saneamiento de la totalidad de la superficie del Polígono 7 en la gestión 2016, regularizando los Derechos Propietarios de 80 Organizaciones Sociales constituidos al interior del mismo.

Finalmente, cabe indicar que de acuerdo a Informe Legal UDALCBBA N° 058/2021 emitido por la Unidad de Asesoría Legal de esta Departamental refiere que: "...de la revisión de los antecedentes (documentos atendidos) generados en la presente gestión, ...no se constató la existencia de algún instrumento legal (Carta y/o Memorial), con el que haya realizado alguna Denuncia por Avasallamiento y/o Asentamientos Humanos Ilegales de tierras en el TIPNIS, Polígono 7".

6. "Remita copias de los fundamentos, Técnico – Jurídico que hayan sido considerados para justificar dichos asentamientos humanos que hoy por hoy constituyen una verdadera amenaza y problema





ESTADO PLURINACIONAL DE
BOLIVIA

MINISTERIO DE
DESARROLLO RURAL Y TIERRAS

para la integridad del territorio indígena, su forma de vida, cultura y coexistencia armónica con la naturaleza”.

RESPUESTA:


En el marco Ley N° 969 de 13 de agosto de 2017 tiene por objeto la protección, desarrollo integral y sustentable del Territorio Indígena y Parque Nacional Isiboro Sécore - TIPNIS, en armonía con los derechos de la Madre Tierra, como resultado de la consulta previa libre e informada a los Pueblos Mojeño - Trinitario, Chimán y Yuracaré; en este entendido, el Instituto Nacional de Reforma Agraria – INRA, NO INICIÓ NI INICIARÁ procesos de Dotación Ordinaria de Tierras Fiscales en el Territorio Indígena Parque Nacional Isiboro Sécore – TIPNIS, consiguientemente, NO AUTORIZÓ NI AUTORIZARÁ NINGÚN ASENTAMIENTO HUMANO en el área, considerando además, la prohibición de los asentamientos y ocupaciones de hecho por personas ajenas a los titulares del TIPNIS establecida en el artículo 6 parágrafo I de la Ley N° 969 de 13 de agosto de 2017.

7. **“Remita informe detallado y documentado sobre las Acciones, Procesos y/o medidas de hecho que el INRA en el marco de sus competencias haya llevado a cabo sobre los últimos acontecimientos y conflictos suscitados por avasallamientos de tierras en la Chiquitanía del Departamento de Santa Cruz”.**

RESPUESTA:

De acuerdo a los registros del Instituto Nacional de Reforma Agraria – INRA, se tiene el hecho acontecido en el Municipio de Roboré donde pobladores de la Zona a través de la fuerza desalojan a la Comunidad Campesina “VILLA SAN LORENZO” acusándolos de avasalladores, lo cual no es cierto toda vez que esta Comunidad cuenta con Resolución Administrativa de Autorización de Asentamiento RES-ADM-AUT N° 196/2017, por lo que el INRA Departamental de Santa Cruz, en conocimiento de estos hechos realizó gestiones técnicas legales como es una inspección ocular al lugar para corroborar los hechos denunciados; para luego INTIMAR a los pobladores de la Comunidad “San Lorenzo Nuevo” a los fines que deje libre y expedito el camino de





ESTADO PLURINACIONAL DE
BOLIVIA

MINISTERIO DE
DESARROLLO RURAL Y TIERRAS

ingreso a la Comunidad Villa San Lorenzo quienes fueron objeto de amenazas por parte de los Cívicos del Municipio de Roboré, habiendo una denuncia presentada en el Ministerio Público del Municipio de Roboré y donde el INRA Departamental Santa Cruz se encuentra adherida.

Es cuanto tengo a bien informar.

Sin otro particular, saludo a usted con las consideraciones más distinguidas.

Ing. Remy R. González Atila
MINISTRO DE DESARROLLO
RURAL Y TIERRAS



RRGA/fvb/erm /tsc

