



*Asamblea Legislativa Plurinacional de Bolivia*  
*Cámara de Senadores*  
*Presidencia*

La Paz, 1 de marzo de 2023  
**P.I.E. N° 354/2022-2023**



Señor:  
Luís Alberto Arce Catacora  
**PRESIDENTE DEL ESTADO PLURINACIONAL DE BOLIVIA**  
Presente.

Señor Presidente:


De conformidad a lo dispuesto por el numeral 17, párrafo I del artículo 158 de la Constitución Política del Estado y los artículos 141, 142 y 144 del Reglamento General de la Cámara de Senadores, nos permitimos transcribir la Petición de Informe Escrito presentada por el Senador Julio Diego Romaña Galindo, quien solicita al Señor Ministro de Planificación de Desarrollo, responda el cuestionario y lo remita en el plazo de quince días hábiles que fija el artículo 143 del mencionado Reglamento, el cual a la letra dice:

Señor Ministro, a través del Instituto Nacional de Estadísticas - INE: “1. Informe sobre la elaboración y preparación de la cartografía del Departamento de Pando, para llevar a cabo el Censo 2024. Adjunte documentación de respaldo. --- 2. Informe sobre la coordinación realizada con los municipios para contar con información cartográfica de las ciudades capital y área dispersa en el Departamento de Pando. --- 3. Informe sobre la cartografía del Departamento de Pando utilizada para la realización de los censos de 1950, 1976, 1992, 2001 y 2012. Adjunte mapas físicos y digitales del Departamento de Pando y por provincias. --- 4. Informe cuál es la superficie terrestre de Bolivia por departamento. --- 5. Informe cuál es la superficie terrestre del Departamento de Pando. Adjunte cartografía del Departamento de Pando por provincias y otros documentos de respaldo. --- 6. Informe sobre las superficies terrestres de la Provincia Madre de Dios del Departamento de Pando y la Provincia Iturralde del Departamento de La Paz. Adjunte mapas. --- 7. Informe sobre las potencialidades productivas de los quince municipios del Departamento de Pando. Adjunte Atlas de Vocaciones y potencialidades productivas del Departamento de Pando.”


Con este motivo, reiteramos al señor Presidente del Estado Plurinacional de Bolivia, nuestras distinguidas consideraciones de estima y respeto.

Atentamente,

  
Sen. Andrés Rodríguez Ledezma  
**PRESIDENTE**  
**CÁMARA DE SENADORES**

  
Sen. Roberto Padilla Bedoya  
**PRIMER SECRETARIO**  
**SENADOR SECRETARIO**  
CÁMARA DE SENADORES  
ASAMBLEA LEGISLATIVA PLURINACIONAL DE BOLIVIA





ESTADO PLURINACIONAL DE **BOLIVIA**

MINISTERIO DE PLANIFICACIÓN DEL DESARROLLO

Av. Mariscal Santa Cruz N° 1092 Casilla N° 12814  
Central Piloto: (591) 50850019  
Fax: (591-2) 2312641  
contactanos@planificacion.gob.bo  
www.planificacion.gob.bo

La Paz, 23 MAR. 2023

CITE: MPD/VPC/DGSC-NE 0110/2023

0318




Señor

Luis Alberto Arce Catacora

**PRESIDENTE CONSTITUCIONAL DEL ESTADO PLURINACIONAL DE BOLIVIA**

Presente.-

Ref.: Respuesta a Petición de Informe Escrito N° 354/2022-2023, 27 MAR 2023



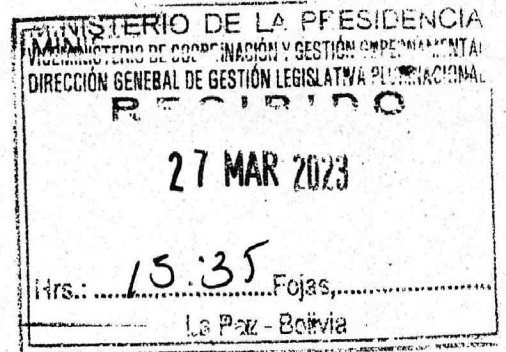
De mi mayor consideración:

Dando cumplimiento a la Minuta de Instrucción MP.VCGG-DGGLP N° 0254/2023 de 10 de marzo de 2023, tengo a bien adjuntar a la presente la nota INE-DGE-CGP-CPV N°0572/2023 remitida a esta Cartera de Estado por el Instituto Nacional de Estadística, en atención a la Petición de Informe Escrito – PIE N° 354/2022-2023, enviada por el Senador Andrónico Rodríguez Ledezma, Presidente de la Cámara de Senadores de la Asamblea Legislativa Plurinacional.

Se hace propicia la ocasión, para reiterar a usted las consideraciones más distinguidas.



*Sergio Cusicanqui Loayza*  
Sergio Cusicanqui Loayza  
MINISTRO DE PLANIFICACIÓN DEL DESARROLLO



H.R MPD/VU-04175/2023  
SACL/CDGT/ELAO/Camila Wayar  
CC. Archivo  
Adj. Lo indicado en fojas dos (2)





Instituto Nacional de Estadística  
ESTADO PLURINACIONAL DE BOLIVIA

La Paz, 14 de marzo de 2023  
CITE:INE-DGE-CGP-CPV N°0572/2023



Señor  
Sergio Armando Cusicanqui Loayza  
**MINISTRO DE PLANIFICACIÓN DEL DESARROLLO**  
Presente. -

Ref.: RESPUESTA A PETICIÓN DE INFORME ESCRITO N° 354/2022-2023

De mi mayor consideración:

Dando cumplimiento a la Minuta de Instrucción MP.VCGG-DGGLP N° 0254/2023 de 10 de marzo de 2023, tengo a bien absolver el cuestionario a la Petición de Informe Escrito – PIE N° 354/2022-2023, enviada por el Senador Andrónico Rodríguez Ledezma, Presidente de la Cámara de Senadores de la Asamblea Legislativa Plurinacional, de acuerdo al siguiente detalle:

**PREGUNTA 1.** Informe sobre la elaboración y preparación de la cartografía del Departamento de Pando, para llevar a cabo el Censo 2024. Adjunte documentación de respaldo.

**RESPUESTA.** La Actualización Cartográfica, es una actividad realizada por el Instituto Geográfico Militar (IGM), que es el responsable de la cartografía oficial.

**PREGUNTA 2.** Informe sobre la coordinación realizada con los municipios para contar con información cartográfica de las ciudades capital y área dispersa en el Departamento de Pando.

**RESPUESTA.** En julio de 2021, el INE solicitó a todos los Gobiernos Autónomos Municipales e Indígena Originario Campesinos información cartográfica (digital o analógica).

**PREGUNTA 3.** Informe sobre la cartografía del Departamento de Pando utilizada para la realización de los censos de 1950, 1976, 1992, 2001 y 2012. Adjunte mapas físicos y digitales del Departamento de Pando y por provincias.

**RESPUESTA.** Se reitera la respuesta a la pregunta 1.

**PREGUNTA 4.** Informe cuál es la superficie terrestre de Bolivia por departamento.

Oficina Central La Paz

• Avenida José Carrasco N° 1391 - Miraflores • Telf.: (591-2) 2222333 • Fax (591-2) 2222885

• [www.ine.gov.bo](http://www.ine.gov.bo) • [ceninf@ine.gov.bo](mailto:ceninf@ine.gov.bo) • [ineboliviaoficial](https://www.facebook.com/ineboliviaoficial) • [@INE\\_Bolivia](https://twitter.com/INE_Bolivia)







**Instituto Nacional de Estadística**  
ESTADO PLURINACIONAL DE BOLIVIA

**RESPUESTA.** No se encuentra entre las competencias del Instituto Nacional de Estadística la delimitación territorial.

**PREGUNTA 5.** Informe cuál es la superficie terrestre del Departamento de Pando. Adjunte cartografía del Departamento de Pando por provincias y otros documentos de respaldo.

**RESPUESTA.** Se reitera la respuesta a la pregunta 4.


**PREGUNTA 6.** Informe sobre las superficies terrestres de la Provincia Madre de Dios del Departamento de Pando y la Provincia Iturralde del Departamento de La Paz. Adjunte mapas


**RESPUESTA.** Se reitera la respuesta a la pregunta 4.

**PREGUNTA 7.** Informe sobre las potencialidades productivas de los quince municipios del Departamento de Pando. Adjunte Atlas de Vocaciones y potencialidades productivas del Departamento de Pando.

**RESPUESTA.** La información de estadísticas económicas, incluyendo sus desagregaciones referentes a agricultura y ganadería, así como la información del Censo Agropecuario 2013 se encuentran disponibles para consulta en la página web del Instituto Nacional de Estadística.

Con este motivo saludamos a usted cordialmente,





  
Lic. Humberto Mario Arandia Claure  
DIRECTOR GENERAL EJECUTIVO  
INSTITUTO NACIONAL DE ESTADÍSTICA



Adj. Lo indicado  
c.c. VU/CPV  
Arch.  
IMAC/MOA/MAM/CA/st

Oficina Central La Paz

• Avenida José Carrasco N° 1391 - Miraflores • Telf.: (591-2) 2222333 • Fax (591-2) 2222885

 [www.ine.gob.bo](http://www.ine.gob.bo)  [ceninf@ine.gob.bo](mailto:ceninf@ine.gob.bo)  [ineboliviaoficial](https://www.facebook.com/ineboliviaoficial)  [@INE\\_Bolivia](https://twitter.com/INE_Bolivia)