



LEY DE 12 DE ABRIL DE 2017 N° 925

Estado Plurinacional de Bolivia
Asamblea Legislativa Plurinacional

EVO MORALES AYMA PRESIDENTE CONSTITUCIONAL DEL ESTADO PLURINACIONAL DE BOLIVIA

Por cuanto, la Asamblea Legislativa Plurinacional, ha sancionado la siguiente Ley:

LA ASAMBLEA LEGISLATIVA PLURINACIONAL,

DECRETA:

Artículo 1. (OBJETO). La presente Ley tiene por objeto declarar de necesidad y utilidad pública, la expropiación de bienes inmuebles para la construcción del Parque Eólico "San Julián" y del Parque Eólico "El Dorado" en el Departamento de Santa Cruz, y establecer el procedimiento aplicable de expropiación.

Artículo 2. (DECLARACIÓN DE NECESIDAD Y UTILIDAD PÚBLICA). I. Se declara de necesidad y utilidad pública, la expropiación, a favor de la Empresa Nacional de Electricidad - ENDE, de los siguientes bienes inmuebles:

- a) La superficie de 37.8655 hectáreas del predio "Santa Lucía", ubicado en el Municipio de Cotoca, Provincia Andrés Báñez del Departamento de Santa Cruz, para la construcción del Parque Eólico "San Julián".

El predio mencionado precedentemente, tiene las siguientes colindancias:

- Al Norte: Predios "Nazareth" y "Tigrillo".
- Al Este y al Sur: Predio "Santa Lucía".
- Al Oeste: Camino Vecinal.

- b) La superficie de 63.3313 hectáreas del predio "Buena Ventura", ubicado en el Municipio de Cabezas, Provincia Cordillera del Departamento de Santa Cruz, para la construcción del Parque Eólico "El Dorado".

El predio mencionado precedentemente, tiene las siguientes colindancias:

- Al Norte y al Este: Predio "Buena Ventura".
- Al Sur: Predio "La Yapa".
- Al Oeste: Parcelas 099 y 100 de la Comunidad Campesina Vaca Guzmán.

II. Las coordenadas de los bienes inmuebles mencionados en el Parágrafo precedente, se adjuntan en dos (2) Anexos que forman parte indivisible de la presente Ley.

Artículo 3. (PROCEDIMIENTO DE EXPROPIACIÓN). I. El Ministerio de Energías, a través de la ENDE, tendrá a su cargo la expropiación de los bienes inmuebles identificados en el Artículo 2 de la presente Ley, para la construcción del Parque Eólico "San Julián" y Parque Eólico "El Dorado" en el Departamento de Santa Cruz.

II. El procedimiento administrativo expropiatorio será el siguiente:



Estado Plurinacional de Bolivia
Asamblea Legislativa Plurinacional

- a) El Ministerio de Energías, emitirá la Resolución Ministerial correspondiente que deberá ser notificada al o los propietarios, quien tendrá un plazo de hasta treinta (30) días hábiles a partir de su notificación, para acreditar su derecho propietario y presentar el avalúo de su inmueble. En caso de no responder a la notificación, se entenderá que el o los propietarios se someterán al avalúo que determine dicha Cartera de Estado;
- b) Si existiera discordancia entre el monto del avalúo presentado por el o los propietarios y el avalúo presentado por el Ministerio de Energías, después de transcurridos tres (3) días de la presentación del desacuerdo expreso del o los propietarios o sin él, el Ministerio de Energías podrá solicitar a la Autoridad de Fiscalización y Control Social de Bosques y Tierras - ABT, que realice el avalúo técnico correspondiente;
- c) Determinado el monto indemnizable, se dispondrá el pago correspondiente y será notificado al o los titulares del derecho propietario a objeto de suscribir el documento de transferencia a favor de la ENDE;
- d) En caso de inconcurrencia o renuencia a la suscripción del documento de transferencia, falta de acreditación del derecho propietario existente o ante el conflicto de derecho propietario, gravámenes y/o restricciones, la o el Juez en Materia Civil y Comercial, a solicitud de la ENDE, otorgará subsidiariamente la Minuta de Transferencia, previo depósito judicial, disponiendo la entrega del bien con auxilio de la fuerza pública si fuere necesario.

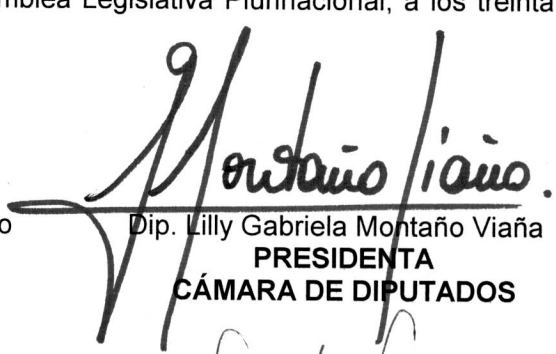
Artículo 4. (INGRESO Y EJECUCIÓN DE OBRAS). Una vez efectuado el pago del monto de la indemnización, ya sea de manera directa o a través de un depósito judicial, la ENDE se encuentra autorizada para la ejecución efectiva de obras en los predios expropiados, para la construcción e implementación de los Parques Eólicos "San Julián" y "El Dorado", respectivamente, hasta su conclusión.


Artículo 5. (FINANCIAMIENTO). La ENDE pagará los montos indemnizatorios emergentes de la expropiación de los bienes inmuebles establecidos en la presente Ley, utilizando el presupuesto institucional asignado para tal efecto.

Remítase al Órgano Ejecutivo para fines constitucionales.

Es dada en la Sala de Sesiones de la Asamblea Legislativa Plurinacional, a los treinta días del mes de marzo del año dos mil diecisiete.


Sen. José Alberto Gonzales Samaniego
PRESIDENTE
CÁMARA DE SENADORES


Dip. Lilly Gabriela Montaña Viaña
PRESIDENTA
CÁMARA DE DIPUTADOS


SENADOR SECRETARIO
Sen. Omar Paul Aguilar Cando
PRIMER SECRETARIO
CÁMARA DE SENADORES
ASAMBLEA LEGISLATIVA PLURINACIONAL


SENADORA SECRETARIA
SEN. PATRICIA M. GÓMEZ ANDRADE
SEGUNDA SECRETARIA
CÁMARA DE SENADORES


DIPUTADO SECRETARIO
Dip. Gonzalo Aguilar Ayma
PRIMER SECRETARIO
CÁMARA DE DIPUTADOS
ASAMBLEA LEGISLATIVA PLURINACIONAL


DIPUTADO SECRETARIO
Dip. Dulce María Arango Domínguez
TERCERA SECRETARIA
CÁMARA DE DIPUTADOS
ASAMBLEA LEGISLATIVA PLURINACIONAL

Por tanto, la promulgo para que se tenga y cumpla como Ley del Estado Plurinacional de Bolivia.

Palacio de Gobierno de la ciudad de La Paz, a los doce días del mes de abril del año dos mil diecisiete.

René O. Martínez Callahuanca
MINISTRO DE LA PRESIDENCIA

Cesar Hugo Cocarigo Yana
MINISTRO DE DESARROLLO
RURAL Y TIERRAS

Luis Alberto Arce Catacora
MINISTRO DE ECONOMÍA
Y FINANZAS PÚBLICAS

Carlos René Ortuño Yañez
MINISTRO DE MEDIO AMBIENTE Y AGUA

Rafael Alarcón Ortuola
MINISTRO DE ENERGÍAS

Faint text at the bottom of the page, possibly a date or reference number.




Estado Plurinacional de Bolivia
Asamblea Legislativa Plurinacional

ANEXO 1 925

COORDENADAS DE LA SUPERFICIE DE TERRENO PARA LA CONSTRUCCIÓN DEL PARQUE EÓLICO "SAN JULIÁN" PREDIO "SANTA LUCIA"

Punto	Este (m)	Norte (m)
1	518459.008	8031262.300
2	518543.691	8031177.278
3	517881.432	8030517.654
4	516211.680	8029970.695
5	515915.156	8029653.662
6	515872.262	8029665.210
7	515821.111	8029687.066
72140001	515793.155	8029698.896
72140002	516145.069	8030075.150
72140003	517816.963	8030622.810

Sistema de coordenadas UTM WGS84 Zona 20K





ANEXO 2

925

COORDENADAS DE LA SUPERFICIE DE TERRENO PARA LA CONSTRUCCIÓN DEL PARQUE EÓLICO "EL DORADO" PREDIO "BUENA VENTURA"

Punto	Este	Norte
Polígono 1		
1	488770.617	7968812.032
2	488770.617	7968783.430
3	488770.617	7968737.528
4	488770.617	7968714.577
5	488770.705	7968687.860
6	488770.679	7968686.929
7	488770.643	7968686.449
8	488770.667	7968686.188
9	488770.617	7968685.888
96555601	488770.617	7968685.440
T55554171	486089.780	7967784.729
96555747	484556.110	7967269.444
7G016255	484554.216	7967311.332
10	484550.471	7967394.142
11	486051.562	7967898.480
Polígono 2		
12	489593.661	7969088.560
13	489598.474	7968963.584
T5552150	488810.617	7968698.879
14	488810.617	7968714.577
15	488810.617	7968737.528
16	488810.617	7968783.430
17	488810.617	7968820.725
18	488810.617	7968825.471

Sistema de coordenadas WGS84 UTM Zona 20

