



PROYECTO DE LEY

LA ASAMBLEA LEGISLATIVA PLURINACIONAL,

PL 123-23

DECRETA:

PL 138-21CS

LEY DE DELIMITACIÓN INTRA DEPARTAMENTAL DEL LIMITE Y/O TRAMO COLCHA "K" – SAN AGUSTÍN DEL DEPARTAMENTO DE POTOSÍ

ARTÍCULO 1. (OBJETO). - La presente Ley tiene por objeto la delimitación intra departamental en el tramo de colindancia que corresponde a los municipios de Colcha "K" de la Provincia Nor Lipez y San Agustín de la Provincia Enrique Baldivieso ambos del Departamento de Potosí.

ARTÍCULO 2. (DELIMITACIÓN). - En sujeción al Artículo 2 de la Ley N° 339 de 31 de enero de 2013, Delimitación de Unidades Territoriales, se aprueba la delimitación intra departamental de los municipios de Colcha "K" de la Provincia Nor Lipez y San Agustín de la Provincia Enrique Baldivieso ambos del Departamento de Potosí.

ARTICULO 3. (DESCRIPCIÓN DEL LIMITE). - Los limites definidos por puntos se encuentran descritos en el sistema de referencia WGS-84.

CÓDIGO VERTICE	COORDENADAS GEODÉSICAS - WGS 84			COORDENADAS UTM - WGS 84		
	LATITUD (SUR)	LONGITUD (OESTE)	ALTURA	ESTE	NORTE	ZONA
52541001	21°04'55.03733"S	67°41'17.04718"W	4079.754	636281.788	7668220.857	19
52541002	21°06'02.95163"S	67°42'53.09196"W	3895.360	633493.186	7666155.192	19
52541003	21°06'58.66857"S	67°43'21.11941"W	3869.192	632670.693	7664448.492	19
52541004	21°08'34.26921"S	67°44'34.16899"W	3945.297	630539.815	7661525.721	19

2022 AÑO DE LA REVOLUCIÓN CULTURAL PARA LA DESPATRIARCALIZACIÓN
Por una vida libre de violencia contra las mujeres



52541005	21°11'07.61995"S	67°44'14.77275"W	3928.169	631061.813	7656805.966	19
52541006	21°15'15.07680"S	67°43'16.86248"W	4316.792	632670.391	7649183.550	19
52541007	21°15'54.60204"S	67°42'51.72988"W	4598.486	633384.956	7647962.306	19
52541008	21°21'12.00981"S	67°41'44.68189"W	3936.717	635236.747	7638186.347	19
52541009	21°24'02.02568"S	67°40'12.59878"W	3980.064	637845.079	7632936.166	19

DESCRIPCIÓN DEL TRAZO DE LA LÍNEA LÍMITROFE POR MUNICIPIO CON COORDENADAS GEODÉSICAS. -

El tramo/limite intra departamental entre los municipios Colcha "K" y San Agustín, empieza del vértice **HABRA ANANOKA** 52541001 con oordenadas: (Este 636281.788, Norte 7668220.857, Latitud 21°04'55.03733"S y Longitud 67°41'17.04718"W), continúa en línea recta hasta el vértice **YANA LOMA** 52541002 con coordenadas: (Este 633493.186, Norte 7666155.192, Latitud 21°06'02.95163"S y Longitud 67°42'53.09196"W), continúa en línea recta hasta el vértice **AGUADITA PICHAJ** 52541003 con coordenadas: (Este 632670.693, Norte 7664448.492, Latitud 21°06'58.66857"S Longitud 67°43'21.11941"W), continúa en línea recta hasta el vértice **MOJON APACHETA** 52541004 con coordenadas: (Este 630539.815, Norte 7661525.721, Latitud 21°08'34.26921"S y Longitud 67°44'34.16899"W), continúa en línea recta hasta el vértice **PAMPA REDONDA** 52541005 con coordenadas: (Este 631061.813, Norte 7656805.966 Latitud 21°11'07.61995"S Longitud 67°44'14.77275"W), continúa en línea recta hasta el vértice **CANCHA PATA MEDIO VEGAL** 52541006 con coordenadas: (Este 632670.391, Norte 7649183.550, Latitud. 21°15'15.07680"S y Longitud 67°43'16.86248"W), continúa en línea recta hasta el vértice **HABRA CRISTAL QHAQHA** 52541007 con coordenadas: (Este 633384.956, Norte 7647962.306, Latitud 21°15'54.60204"S y Longitud 67°42'51.72988"W), continúa en línea recta hasta el vértice **VILLA SOLITO** 52541008 con coordenadas: (Este 635236.747, Norte 7638186.347, Latitud 21°21'12.00981"S y Longitud 67°41'44.68189"W), continúa en línea recta hasta el vértice **HABRA UJLINCHU** 52541009 con coordenadas: (Este 637845.079, Norte 7632936.166, Latitud 21°24'02.02568"S y Longitud 67°40'12.59878"W).

2022 AÑO DE LA REVOLUCIÓN CULTURAL PARA LA DESPATRIARCALIZACIÓN
Por una vida libre de violencia contra las mujeres



ARTICULO 4. (COMUNIDADES). - Las coordenadas georreferenciadas de las comunidades, localidades y/o poblaciones ubicadas en el límite territorial.

COMUNIDADES DEL MUNICIPIO DE COLCHA "K".

N°	COORDENADAS GEODÉSICAS - WGS 84		COORDENADAS UTM - WGS 84			NOMBRE DE LA COMUNIDAD LOCALIDAD Y/O POBLACIÓN
	LATITUD (SUR)	LONGITUD (OESTE)	ESTE	NORTE	ZONA (SUR)	
1	21° 14' 17.72025" S	67° 47' 41.31542" W	625061.000	7651007.000	19	COPACABANA
2	22° 53' 57.69356" S	67° 45' 55.22409" W	628410.000	7688497.000	19	SAN JUAN

COMUNIDADES DEL MUNICIPIO DE SAN AGUSTIN

N°	COORDENADAS GEODÉSICAS - WGS 84		COORDENADAS UTM - WGS 84			NOMBRE DE LA COMUNIDAD LOCALIDAD Y/O POBLACIÓN
	LATITUD (SUR)	LONGITUD (OESTE)	ESTE	NORTE	ZONA (SUR)	
1	21° 24' 14.21820" S	67° 35' 47.70473" W	637004.000	7659870.000	19	SAN AGUSTÍN
2	21° 09' 14.21820" S	67° 40' 49.62186" W	645470.000	7632495.000	19	ALOTA

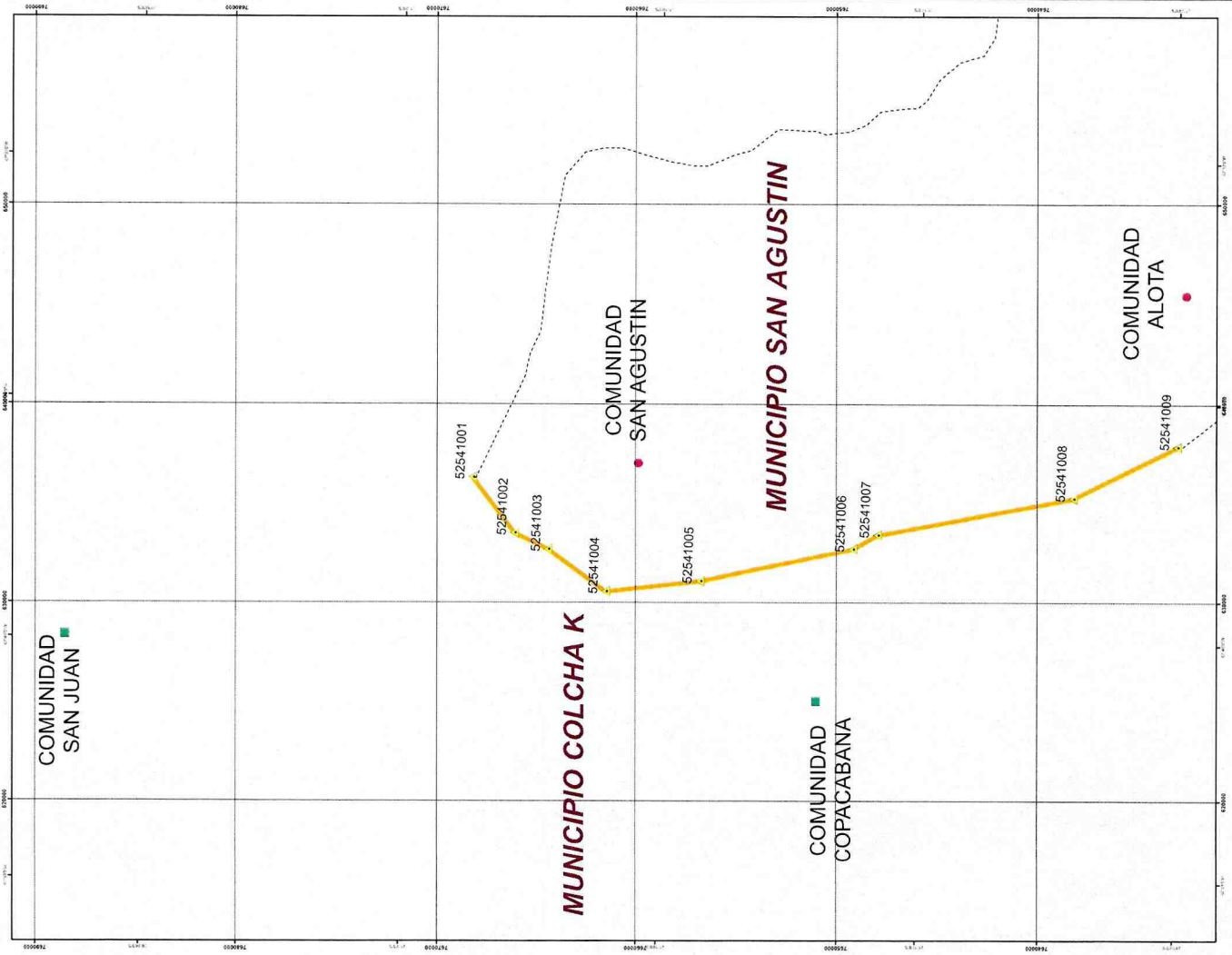
ARTICULO 5. (ANEXO). - Se aprueba el mapa de delimitación intra departamental, consignado en el Anexo 1 que guarda relación con el Artículo 3 y forma parte indisoluble de la presente Ley.

DISPOSICIÓN ABROGATORIA Y DEROGATORIA

ÚNICA. - Se derogan y abrogan todas las disposiciones contrarias a la presente Ley.

2022 AÑO DE LA REVOLUCIÓN CULTURAL PARA LA DESPATRIARCALIZACIÓN
Por una vida libre de violencia contra las mujeres

DEPARTAMENTO DE POTOSI
 PROCEDIMIENTO DE CONCILIACION ADMINISTRATIVA DE DELIMITACION INTRADEPARTAMENTAL
 ENTRE LOS MUNICIPIOS DE COLCHA K - SAN AGUSTIN



LISTADO DE COORDENADAS
 DE AMBAS PROPUUESTAS

N° VERTICE	ALTA	ESTADO	PROYECTO	COORDENADAS	ALTIMETRIA
1	52541001	52541001	52541001	52541001	52541001
2	52541002	52541002	52541002	52541002	52541002
3	52541003	52541003	52541003	52541003	52541003
4	52541004	52541004	52541004	52541004	52541004
5	52541005	52541005	52541005	52541005	52541005
6	52541006	52541006	52541006	52541006	52541006
7	52541007	52541007	52541007	52541007	52541007
8	52541008	52541008	52541008	52541008	52541008
9	52541009	52541009	52541009	52541009	52541009


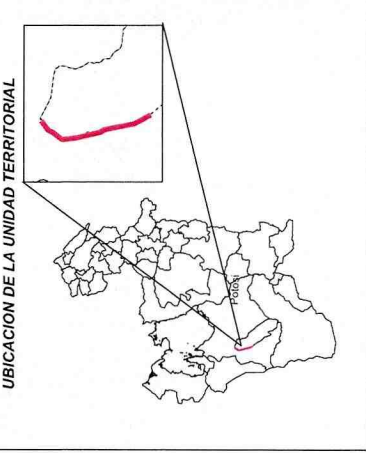
COMUNIDADES IDENTIFICADAS
 EN EL TRAMO CONCILIADO

INVENTARIO	ESTE	PUNTO	ZONA	NOMBRE COMUNIDAD	MUNICIPIO
1	52541001	52541001	13.5	COMUNIDAD SAN AGUSTIN	SAN AGUSTIN
2	52541002	52541002	13.5	COMUNIDAD COLCHA K	COLCHA K
3	52541003	52541003	13.5	COMUNIDAD COPACABANA	COPACABANA
4	52541004	52541004	13.5	COMUNIDAD ALOA	ALOA
5	52541005	52541005	13.5	COMUNIDAD SAN AGUSTIN	SAN AGUSTIN
6	52541006	52541006	13.5	COMUNIDAD COLCHA K	COLCHA K
7	52541007	52541007	13.5	COMUNIDAD COPACABANA	COPACABANA
8	52541008	52541008	13.5	COMUNIDAD ALOA	ALOA
9	52541009	52541009	13.5	COMUNIDAD SAN AGUSTIN	SAN AGUSTIN

CARACTERISTICAS DEL TRAMO

N° TRAMO	38 Km con 7479 m.
N° DE VERTICES	9

MAPA FINAL DELIMITACION INTRADEPARTAMENTAL
 MUNICIPIOS: COLCHA K - SAN AGUSTIN



REFERENCIAS

- VERTICE
- COMUNIDAD/POBLACION DE COLCHA "K"
- COMUNIDAD/POBLACION DE SAN AGUSTIN
- LIMITE REFERENCIAL

PARAMETROS GEODESICOS Y CARTOGRAFICOS
 WGS_1984_UTM_Zone_19S
 Datum: Everest
 False Easting: 500000.000000
 False Northing: 10000000.000000
 Scale Factor: 0.999600
 Latitude Of Origin: 0.000000
 UTM Linear Meter

OBSERVACIONES
 - Los vertices fueron asociados y medidos con GPS de precisión en campo con GPS navegador.
 - Los 9 vertices medidos con equipos GPS de Precisión es coincidente con el saneamiento por el INRA.
 - Conforme a las actas de conciliación la línea límite entre ambos Municipios se trazo en líneas rectas.

GESTION: SEPTIEMBRE DE 2020

REALIZADO POR