



ESTADO PLURINACIONAL DE
BOLIVIA

MINISTERIO DE
LA PRESIDENCIA



PROYECTO DE LEY

PL 065 - 23 CS

LA ASAMBLEA LEGISLATIVA PLURINACIONAL,

D E C R E T A:

LEY DE DELIMITACIÓN DEL LÍMITE INTRADEPARTAMENTAL

ENTRE LOS MUNICIPIOS DE SUCRE - PRESTO DEL DEPARTAMENTO DE CHUQUISACA

ARTICULO 1. (OBJETO). La presente Ley tiene por objeto la delimitación del límite Intradepartamental entre los municipios de **SUCRE - PRESTO** del Departamento de Chuquisaca.

ARTICULO 2. (DELIMITACIÓN). En sujeción a lo establecido en el Artículo 3 de la Ley N° 339 de 31 de enero de 2013, de Delimitación de Unidades Territoriales, se aprueba la Delimitación Intradepartamental entre los municipios de **SUCRE - PRESTO**.

ARTICULO 3. (DESCRIPCIÓN DEL TRAZO DE LA LÍNEA LÍMITROFE). Las coordenadas de las descripciones realizadas corresponden al Sistema Geodésico de Referencia Mundial WGS-84, proyección Universal Transversa de Mercator (UTM), Zona 20 Sud y coordenadas geodésicas

El límite entre los Municipios de Sucre y Presto inicia a partir del **Vértice 300D0048** con coordenada (Este 283056.143 y Norte 7933776.923, Latitud 18°40' 33.5199"S y Longitud 64°3' 24.92440"W), vértice consolidado por la Ley N° 431 del 9 de noviembre del 2013, LEY DE DELIMITACIÓN INTERDEPARTAMENTAL CHUQUISACA-COCHABAMBA, ubicado en el rio Grande, continua por el eje del Rio Changueral hasta ubicar el **Vértice 10107011** con coordenada (Este 282233.987 y Norte 7929906.219, Latitud 18°42'39,06972"S y Longitud 65°03'54,49973"W), ubicado en el eje Rio Changueral - Quebrada Jucumario (Mojón Jucumariyuc Puncu), continua por el eje del Rio Changueral hasta ubicar el **Vértice 10107012** con coordenada (Este 282333.885 y Norte 7929560.699, Latitud 18°42'50,34201"S y Longitud 65°03'51,22718"W), ubicado en el eje Rio Changueral - Quebrada Jayaj Yacu (Mojón Aiyacu Puncu), continua por el eje del Rio Changueral hasta ubicar el **Vértice 10107013** con coordenada (Este 286141.809 y Norte 7922877.998, Latitud 18°46'29,05650"S y Longitud 65°01'43,87958"W), ubicado en el eje Rio Presto (Mojón Quebrada), continua por el eje del Rio Presto hasta ubicar el **Vértice 10107014** con coordenada (Este 286254.844 y Norte 7922239.451, Latitud 18°46'49,86134"S y Longitud 65°01'40,26935"W), ubicado en la desembocadura de la quebrada Mala Vista al Rio Presto



(Mojón Purga Thullu), continua por el eje de la quebrada Mala Vista hasta ubicar el **Vértice 10107015** con coordenada (284362.653 Este y 7921609.788 Norte, Latitud 18°47'09,63075" S y Longitud 65°02'45,11232" W), ubicado en la quebrada Mala Vista (Mojón Tunas Mayu), continua por la divisoria de agua hasta ubicar el **Vértice 10107016** con coordenada (Este 283903.124 y Norte 7921017.239, Latitud 18°47'28,72568" y Longitud 65°03'01,03338"W), ubicado en el cerro Jatun Mokho (Mojón Jatun Mokho), continua por la divisoria de aguas hasta ubicar el **Vértice 10107017** con coordenada (Este 283425.345 y Norte 7920017.556, Latitud 18°48'01,05137"S y Longitud 65°03'17,73927"W), ubicado en el cerro Carrera (Mojón Jarcka Loma), continua en línea recta hasta ubicar el **Vértice 10107018** con coordenada (Este 283398.43 y Norte 7920004.629, Latitud 18°48'01,46158"S y Longitud 65°03'18,66328"W), ubicado en el cerro Carrera (Mojón Jarcka Loma), continua por la divisoria de aguas hasta ubicar el **Vértice 10107019** con coordenada (Este 283756.315 y Norte 7919891.096, Latitud 18°48'05,28763"S y Longitud 65°03'06,48923"W), ubicado en el cerro Jarca (Mojón Jarcka Loma), continua por la divisoria de aguas hasta ubicar el **Vértice 10107020** con coordenada (Este 284324.332 y Norte 7918699.211, Latitud 18°48'44,25530"S y Longitud 65°02'47,56476"W), ubicado en el cerro Jarca (Mojón Jucumariyuc ckasa), continua por la divisoria de aguas hasta ubicar el **Vértice 10107021** con coordenada (Este 284579.681 y Norte 7918104.171, Latitud 18°49'03,69895"S y Longitud 65°02'39,07994"W), ubicado en el cerro Pucara (Mojón Pucara Punta), continua la divisoria de aguas hasta ubicar el **Vértice 10107022** con coordenada (Este 285356.95 y Norte 7917024.955, Latitud 18°49'39,08079"S y Longitud 65°02'12,96255"W), ubicado en el cerro Chacaloma (Mojón Niñoj Yacu Punta), continua por la divisoria de aguas hasta ubicar el **Vértice 10107023** con coordenada (Este 285628.389 y Norte 7916226.022, Latitud 18°50'05,15985"S y Longitud 65°02'04,00640"W), ubicado en el Cerro Chacaloma, continua por la divisoria de aguas este hasta ubicar el **Vértice 10107024** con coordenada (Este 286577.125 y Norte 7915408.932, Latitud 18°50'32,08116"S y Longitud 65°01'31,92651"W), ubicado en el cerro Chacaloma (Mojón Chacaloma), continua por el eje de quebrada hasta ubicar el **10107025** con coordenada (Este 287079.682 y Norte 7916053.478, Latitud 18°50'11,30960" S y Longitud 65°01'14,51300" W), ubicado en la quebrada Carapari, continua por el eje de quebrada hasta ubicar el **Vértice 10107026** con coordenada (Este 288910.907 y Norte 7917043.339, Latitud 18°49'39,79844"S y Longitud 65°00'11,59515"W), ubicado en el eje Rio Presto - Quebrada Carapari, continua por el eje del Rio Presto hasta ubicar el **Vértice 10107027** con coordenada (Este 289549.016 y Norte 7915547.343, Latitud 18°50'28,67667"S y Longitud 64°59'50,37994"W), ubicado en el eje del Rio Presto, continua por el eje del

Río Presto hasta ubicar el **Vertice 10107028** con coordenada (Este 291134.596 y Norte 7914042.086, Latitud 18°51'18,20103"S y Longitud 64°58'56,80511"W), ubicado en la desembocadura de la quebrada Copacabana al Río Presto (Mojón sin denominación), continua por el eje de la quebrada Copacabana en dirección sur oeste hasta ubicar el **Vertice 10107029** con coordenada (Este 289747.893 y Norte 7912181.167, Latitud 18°52'18,20515"S y Longitud 64°59'44,88279"W), ubicado en la quebrada Copacabana (Mojón sin denominación), tripartito entre los municipios de Sucre, Presto y Tarabuco.

TABLA DE COORDENADAS

VERTICE SIOT	COORDENADAS GEODESICAS - WGS 84		COORDENADAS UTM - WGS 84	
	LATITUD (SUR)	LONGITUD (OESTE)	ESTE	NORTE
300D0048	18° 40' 33,5199"S	64° 03' 24,9244"W	283056.143	7933776.923
10107011	18° 42' 39,06972"S	65° 03' 54,49973"W	282233.987	7929906.219
10107012	18° 42' 50,34201"S	65° 03' 51,22718"W	282333.885	7929560.699
10107013	18° 46' 29,05650"S	65° 01' 43,87958"W	286141.809	7922877.998
10107014	18° 46' 49,86134"S	65° 01' 40,26935"W	286254.844	7922239.451
10107015	18° 47' 09,63075"S	65° 02' 45,11232"W	284362.653	7921609.788
10107016	18° 47' 28,72568"S	65° 03' 01,03338"W	283903.124	7921017.239
10107017	18° 48' 01,05137"S	65° 03' 17,73927"W	283425.345	7920017.556
10107018	18° 48' 01,46158"S	65° 03' 18,66328"W	283398.430	7920004.629
10107019	18° 48' 05,28763"S	65° 03' 06,48923"W	283756.315	7919891.096
10107020	18° 48' 44,20530"S	65° 02' 47,56476"W	284324.332	7918699.211
10107021	18° 49' 03,69895"S	65° 02' 39,07994"W	284579.681	7918104.171
10107022	18° 49' 39,08079"S	65° 02' 12,96255"W	285356.950	7917024.955
10107023	18° 50' 05,15985"S	65° 02' 04,00640"W	285628.389	7916226.022
10107024	18° 50' 32,08116"S	65° 01' 31,92651"W	286577.125	7915408.932
10107025	18° 50' 11,3096"S	65° 01' 14,5130"W	287079.682	7916053.478

21

N°	COORDENADAS GEODESICAS - WGS 84		COORDENADAS UTM - WGS 84		DESCRIPCIÓN COMUNIDAD/L	ZONA	OCALIDAD
	LATTUD (SUR)	LONGITUD (OESTE)	ESTE	NORTE			
1	18°40'59.86868" S	64°58'56.11271" W	290943.129	7933055.677	SINDICATO AGRARIO CHAROBAMBA RUMI CANCHA	20	
2	18°43'27.16206" S	65°02'28.74938" W	284763.494	7928456.268	SAN LUCAS DE UNUCURI	20	
3	18°50'05.74436" S	64°57'01.04300" W	294499.029	7916307.671	PUEBLO INDIGENA CORRALON	20	

LISTA DE COMUNIDADES MUNICIPIO DE PRESTO

N°	COORDENADAS GEODESICAS - WGS 84		COORDENADAS UTM - WGS 84		DESCRIPCIÓN COMUNIDAD/LO	ZONA	CALIDAD
	LATTUD (SUR)	LONGITUD (OESTE)	ESTE	NORTE			
1	18°42'13.23326" S	65°10'05.52529" W	271352.475	7930571.843	COMUNIDAD CAMPESINA OBEJERIAS	20	
2	18°46'42.56040" S	65°02'42.51840" W	284429.053	7922443.086	COMUNIDAD PAMPAS AGUILA CKASA	20	
3	18°48'43.74032" S	65°02'50.47531" W	284238.918	7918714.065	COMUNIDAD QUQUJANA	20	
4	18°51'28.29291" S	65°01'14.18444" W	287116.282	7913686.334	COMUNIDAD KOLLPANA	20	

LISTA DE COMUNIDADES MUNICIPIO DE SUCRE

ARTICULO 4. (LISTADO DE COMUNIDADES). Las coordenadas de las comunidades, localidades y poblaciones, se encuentran en el Sistema Geodesico de Referencia WGS-84, según el siguiente detalle de comunidades, cuyos nombres tienen carácter referencial y no modifican la denominación de las comunidades:

10107026	18° 49' 39,79844"S	65° 00' 11,59515"W	288910.907	7917043.339	20
10107027	18° 50'28,67667"S	64° 59' 50,37994"W	289549.016	7915547.343	20
10107028	18° 51' 18,20103"S	64° 58' 56,80511"W	291134.596	7914042.086	20
10107029	18° 52' 18,20515"S	64° 59' 44,88279"W	289747.893	7912181.167	20





ESTADO PLURINACIONAL DE
BOLIVIA

MINISTERIO DE
LA PRESIDENCIA

4	18°49'12.68846" S	65°01'49.43906" W	286036.453	7917844.420	20	SINDICATO AGRARIO MALA VISTA
5	18°51'44.20227" S	64°56'49.06287" W	294883.036	7913284.028	20	SINDICATO AGRARIO HUAYLLA PAMPA
6	18°52'10.28078" S	64°58'52.62886" W	291274.767	7912442.017	20	SINDICATO AGRARIO JARKA PAMPA


ARTICULO 5. (MAPA OFICIAL). Se aprueba el mapa oficial del límite Intradepartamental entre los Municipios de **SUCRE y PRESTO** ambos del Departamento de Chuquisaca, consignado en el anexo 1 que es parte indivisible de la presente Ley.

DISPOSICIÓN DEROGATORIA Y ABROGATORIA

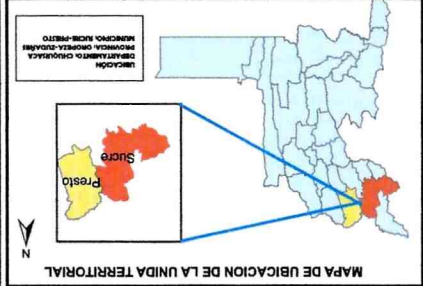
ÚNICA. Se derogan y abrogan las disposiciones contrarias a la presente Ley.

DEPARTAMENTO DE CHUQUISACA
PROCEDIMIENTO DE CONCILIACION ADMINISTRATIVO
PARA DELIMITACION INTRADEPARTAMENTAL DE LOS MUNICIPIOS SUCRE - PRESTO
MAPA DE ETAPA FINAL DE PROCEDIMIENTO

GOBIERNO AUTONOMO DEPARTAMENTAL DE CHUQUISACA



JEFATURA DE LIMITES




COLINDANCIAS

De vertice 300D0048 (consolidado por Ley N° 431 del 9 de noviembre del 2013) a vertice 101M0203 (enfrente al PARTIDO ENTRE LOS MUNICIPIOS DE SUCRE - PRESTO Y TARABUCO) limite intradepartamental SUCRE-PRESTO

DATOS TECNICOS DEL LIMITE INTRADEPARTAMENTAL SUCRE-PRESTO

Cantidad de Vertices = 19
 Longitud = 37,653 Kilometros



LISTADO DE COORDENADAS

ORDEN	VERTICE	COORDENADA X	COORDENADA Y
1	10107013	285000	7935000
2	10107014	285000	7935000
3	10107015	285000	7935000
4	10107016	285000	7935000
5	10107017	285000	7935000
6	10107018	285000	7935000
7	10107019	285000	7935000
8	10107020	285000	7935000
9	10107021	285000	7935000
10	10107022	285000	7935000
11	10107023	285000	7935000
12	10107024	285000	7935000
13	10107025	285000	7935000
14	10107026	285000	7935000
15	10107027	285000	7935000
16	10107028	285000	7935000
17	10107029	285000	7935000
18	10107030	285000	7935000
19	10107031	285000	7935000

LISTADO DE COORDENADAS DE COMUNIDADES DEL MUNICIPIO DE SUCRE

ORDEN	COMUNIDAD	COORDENADA X	COORDENADA Y
1	COMUNIDAD AGUILA CACA	285000	7935000
2	COMUNIDAD KOLLPANA	285000	7935000
3	COMUNIDAD QUINJANA	285000	7935000
4	COMUNIDAD OBERERIAS	285000	7935000

LISTADO DE COORDENADAS DE COMUNIDADES DEL MUNICIPIO DE PRESTO

ORDEN	COMUNIDAD	COORDENADA X	COORDENADA Y
1	COMUNIDAD JARCA PAMPA	285000	7935000
2	COMUNIDAD HUYLLA PAMPA	285000	7935000
3	COMUNIDAD CORALON	285000	7935000
4	COMUNIDAD MALA VISTA	285000	7935000
5	COMUNIDAD SAN LUCAS DE URUCURI	285000	7935000
6	COMUNIDAD CHAROBAMABA RUMI CANCHA	285000	7935000

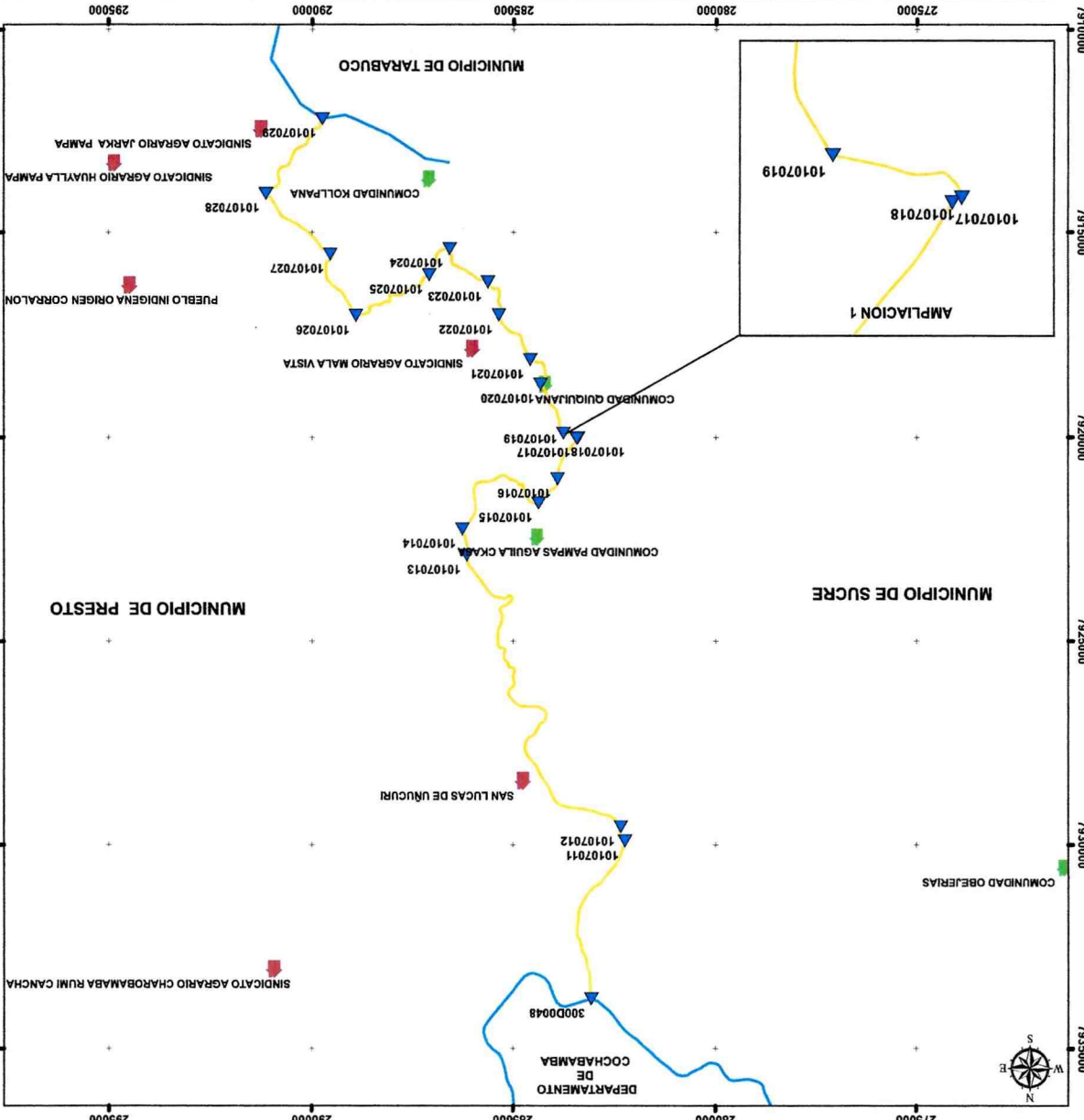
DESCRIPCION

- Vertice_FINAL_20
- Limite_Tramo_FINAL_20
- Comunidades_FINAL_20
- MUNICIPIO PRESTO
- MUNICIPIO SUCRE
- COLINDANCIAS_1

SISTEMA DE INFORMACION DE ORGANIZACION TERRITORIAL - SIO-T

SISTEMA DE REFERENCIA WGS 84 PROYECCION CARTOGRAFICA UTM

- Fuso Norte 1000000
- Elipsoido Central 63° 00' 00"
- Factor de Escala 0.9996
- Zonas de Proyeccion 20 Sur



ANEXO I