



PL 091 - 21 CS PL 130 - 20 CS

PL 044 - 22 CS
PROYECTO DE LEY



LA ASAMBLEA LEGISLATIVA PLURINACIONAL,

DECRETA:

PL 031 - 23 CS

LEY DE DELIMITACIÓN DEL TRAMO LÍMITROFE ENTRE EL MUNICIPIO DE NAZACARA DE PACAJES Y EL MUNICIPIO DE CAQUIAVIRI AMBOS DE LA PROVINCIA PACAJES DEL DEPARTAMENTO DE LA PAZ


Artículo 1. (Objeto). La presente Ley tiene por objeto la delimitación Intradepartamental del tramo límite entre el Municipio de Nazacara de Pacajes de la Provincia Pacajes y el Municipio de Caquiaviri de la Provincia Pacajes del Departamento de La Paz.

Artículo 2. (Delimitación). En sujeción a lo establecido en el Artículo 2 de la Ley N° 339 de 31 enero de 2013 de Delimitación de Unidades Territoriales, se aprueba la Delimitación Intradepartamental en el límite/tramo entre los Municipios de: Nazacara de Pacajes y Caquiaviri del Departamento de La Paz.

Artículo 3. (Descripción del trazo de la línea límite). El tramo límite entre los Municipios de: Nazacara de Pacajes y Caquiaviri del Departamento de La Paz, se describe mediante las coordenadas precisas que corresponden al Sistema de Referencia WGS-84, Proyección Universal Transversa de Mercator (UTM), Zona 19 Sur y Geográficas o Geodésicas de la siguiente manera:

El vértice **21813001**, denominado **Tripartito** con coordenadas Geográficas: **Latitud** 16°57'55.53547"S y **Longitud** 68°47'24.17529"W y coordenadas UTM: **Este** 522352.032 m. y **Norte** 8124257.699 m., ubicado en el eje del río desaguadero, conformado por un tripartito entre los Municipios de Nazacara de Pacajes, San Andrés de Machaca y Caquiaviri, específicamente entre las comunidades; Ayllu originario Jirapi Baja de Nazacara de Pacajes, comunidad originaria Nazacara del Municipio de San Andrés de Machaca y Originario Laura Mamanica de Caquiaviri. Continuando en dirección Sureste una distancia aproximada de 5697 metros hasta llegar al vértice **21813002**, denominado **Choricota** con coordenadas Geográficas: **Latitud** 16°59'06.95475"S y **Longitud** 68°44'25.63689"W y coordenadas UTM: **Este** 527629.079 m. y **Norte** 8122056.718 m., se encuentra en una planicie, ubicado entre los Municipios de Nazacara de Pacajes (comunidad Ayllu originario Jirapi Baja) y Caquiaviri (comunidad Originario Laura Mamanica), de este vértice se continúa en dirección Sureste, una distancia aproximada de 3491 metros en línea recta hasta llegar al vértice **21813003**, denominado **Río Thujsa Jahuira A** con coordenadas Geográficas: **Latitud** 16°59'50.94917"S de y **Longitud** 68°42'36.76865"W y

"2021 AÑO POR LA RECUPERACIÓN DEL DERECHO A LA EDUCACIÓN"



coordenadas UTM: **Este** 530846.332 m. y **Norte** 8120700.285 m. , se encuentra en una planicie, ubicado entre los Municipios de Nazacara de Pacajes (comunidad Ayllu originario Jirapi Baja) y Caquiaviri (comunidad Originario Laura Mamanica), de este vértice se continúa en dirección sureste, una distancia aproximada de 3491 metros en línea recta hasta llegar al vértice **21813004**, denominado **Tumayuma** con coordenadas Geográficas: **Latitud** 16°58'38.83527"S y **Longitud** 68°43'00.01676"W y coordenadas UTM: **Este** 530162.128 m. y **Norte** 8122917.310 m., se ubica en la ladera del rio Kampu, entre los municipios de Nazacara de Pacajes (comunidad Ayllu originario Jirapi Baja) y Caquiaviri (comunidad Ayllu Jirapi Toniscota), de este vértice se continúa en dirección Noreste una distancia aproximadamente de 1535 metros en línea recta hasta llegar al **21813005**, denominado **Pampa Jirapi** con coordenadas Geográficas: **Latitud** 16°57'50.70020"S y **Longitud** 68°43'13.95646"W de y coordenadas UTM: **Este** 529752.017 m. y **Norte** 8124397.062 m., se encuentra en una llanura de escasa vegetación a 40 metros del rio Kampu, entre los Municipios de Nazacara de Pacajes (comunidad Originario Jirapi Baja) y Caquiaviri (comunidad Ayllu Jirapi Toniscota). El vértice presenta una plaqueta metálica de Saneamiento Agrario del Instituto Nacional de Reforma Agrario (INRA), de este vértice se continúa en dirección Noreste una distancia aproximada de 514 metros en línea recta hasta llegar al vértice **21813006**, denominado **Kamarca** con coordenadas Geográficas: **Latitud** 16°57'41.78199"S y **Longitud** 68°43'28.67149"W y coordenadas UTM: **Este** 529317.227 m. y **Norte** 8124671.727 m., se encuentra entre los Municipios de Nazacara de Pacajes (comunidad Originario Jirapi Baja) y Caquiaviri (comunidad Ayllu Jirapi Toniscota), el vértice presenta una plaqueta metálica de Saneamiento Agrario del Instituto Nacional de Reforma Agrario (INRA), de este vértice se continúa en dirección Noreste una distancia aproximada de 245 metros en línea recta hasta llegar al vértice **21813007**, denominado **Chali Chucatani** con coordenadas Geográficas: **Latitud** 16°57'35.58963"S de y **Longitud** 68°43'23.45191"W y coordenadas UTM: **Este** 529471.858 m. y **Norte** 8124861.798 m., se encuentra entre los Municipios de Nazacara de Pacajes (comunidad Yrapi Chico) y Caquiaviri (comunidades Ayllu Jirapi Toniscota y Ayllu Originario Chucanaqui) este vértice presenta una plaqueta metálica de Saneamiento Agrario del Instituto Nacional de Reforma Agrario (INRA), de este vértice se continúa en dirección Noreste una distancia aproximada de 192 m. en línea recta hasta llegar al vértice **21813008**, denominado **Uma Jaysu "Agua que sale"** con coordenadas Geográficas: **Latitud** 16°57'30.34762"S y **Longitud** 68°43'27.00036"W y coordenadas UTM: **Este** 529367.142 m. y **Norte** 8125023.029 m. , se encuentra entre los Municipios de Nazacara de Pacajes (comunidad Yrapi Chico) y Caquiaviri (comunidad Ayllu Originario Chucanaqui), de este vértice

"2021 AÑO POR LA RECUPERACIÓN DEL DERECHO A LA EDUCACIÓN"




continuando en dirección Noroeste una distancia aproximada de 2943 metros en línea recta hasta llegar al vértice **21813009**, denominado **Kala jahuirá** con coordenadas Geográficas: **Latitud** 16°56'12.20768"S y **Longitud** 68°44'24.55177"W y coordenadas UTM: **Este** 527668.271 m. y **Norte** 8127426.533 m. , ubicado entre los Municipios de Nazacara de Pacajes (comunidad Yrapi Chico) y Caquiaviri (comunidad Ayllu Originario Chucanaqui), de este vértice se continúa en dirección Noreste en línea recta, una distancia aproximada de 720 metros hasta llegar al vértice **21813010**, denominado **Kala Picutani** con coordenadas Geográficas: **Latitud** 16°56'04.44355"S y **Longitud** 68°44'01.68043"W y coordenadas UTM: **Este** 528345,076 m. y **Norte** 8127664,214 m., ubicado entre los Municipios de Nazacara de Pacajes (comunidad Villa Anta Zona Baja A) y Caquiaviri (comunidad Ayllu Originario Chucanaqui), de este vértice se continúa en dirección Noreste en línea recta una distancia aproximada de 2634 metros hasta llegar al vértice **21813011**, denominado **Chijcha Villa Anta** con coordenadas Geográficas: **Latitud** 16°55'25.40670"S y **Longitud** 68°42'42.39576"W y coordenadas UTM: **Este** 530691,923 m. y **Norte** 8128860,483 m., se encuentra entre los Municipios de Nazacara de Pacajes (comunidad Villa Anta Zona Baja A) y Caquiaviri (comunidad Ayllu Originario Chucanaqui), ubicado cerca de una Antena (ENTEL), de este vértice se continúa en línea en dirección Noreste una distancia aproximada de 931 metros hasta llegar al vértice **21813012**, denominado **Thujsa Pucho (Pozo oloroso)** con coordenadas Geográficas: **Latitud** 16°55'03.40212"S y **Longitud** 68°42'20.73554"W y coordenadas UTM: **Este** 531333.639 m. y **Norte** 8129535.720 m. , ubicado entre los Municipios de Nazacara de Pacajes (comunidad Villa Anta Zona Baja A) y Caquiaviri (comunidades Ayllu Originario Chucanaqui y Ayllu Originario Kalla Llallagua), el vértice presenta una plaqueta metálica de Saneamiento Agrario del Instituto Nacional de Reforma Agrario (INRA), de este vértice se continúa en línea recta en dirección Noreste una distancia aproximada de 790 metros hasta llegar al vértice **21813013**, denominado **Pamakata** con coordenadas Geográficas: **Latitud** 16°54'39.91504"S y **Longitud** 68°01'52.48396"W y coordenadas UTM: **Este** 603192.050 m. y **Norte** 8134521.230 m. , ubicado entre los Municipios de Nazacara de Pacajes (comunidad Villa Anta Zona Baja A) y Caquiaviri (comunidad Ayllu Originario Kalla Llallagua), de este vértice se continúa en línea recta con dirección Noreste una distancia aproximada de 261 metros hasta llegar al vértice **21813014**, denominado **Amita** con coordenadas Geográficas: **Latitud** 16°54'32.09955"S y **Longitud** 68°42'06.39766"W y coordenadas UTM: **Este** 531759.221 m. y **Norte** 8130496.986 m., se ubica entre los Municipios de Nazacara de Pacajes (comunidad Villa Anta Zona Baja A) y Caquiaviri (comunidad Ayllu Originario Kalla Llallagua), el vértice presenta una plaqueta metálica de Saneamiento

"2021 AÑO POR LA RECUPERACIÓN DEL DERECHO A LA EDUCACIÓN"



Agrario del Instituto Nacional de Reforma Agrario (INRA), de este vértice se continua en línea recta con dirección Sureste, una distancia aproximada de 630 metros, hasta llegar al vértice **21813015**, denominado **Lupi jipaña (sol descansa)** con coordenadas Geográficas: **Latitud** $16^{\circ}54'32.94577''S$ y **Longitud** $68^{\circ}41'45.10336''W$ y coordenadas UTM: **Este** 532389.112 m. y **Norte** 8130470.019 m., se ubica entre los Municipios de Nazacara de Pacajes (comunidad Villa Anta Zona Baja A y Ayllu Originario Ichacoma) y Caquiaviri (comunidad Ayllu Originario Kalla Baja Llallagua), de este vértice se continúa en dirección Sureste una distancia aproximada de 1736 metros en línea recta hasta llegar al **21813016**, denominado **Karayirki** con coordenadas Geográficas: **Latitud** $16^{\circ}54'44.96412''S$ y **Longitud** $68^{\circ}40'47.75325''W$ y coordenadas UTM: **Este** 534085.051 m. y **Norte** 8130098.016 m. , ubicado entre los Municipios de Nazacara de Pacajes (comunidad Ayllu Originario Ichacoma) y Caquiaviri (comunidad Ayllu Originario Kalla Baja Llallagua), el vértice presenta una plaqueta metálica de Saneamiento Agrario del Instituto Nacional de Reforma Agrario (INRA), de este vértice se continúa en dirección Sureste una distancia aproximada de 843 metros en línea recta, hasta llegar al vértice **21813017**, denominado **Achacomo** con coordenadas Geográficas: **Latitud** $16^{\circ}54'49.10812''S$ y **Longitud** $68^{\circ}40'19.57040''W$ y coordenadas UTM: **Este** 534918.535 m. y **Norte** 8129969.302 m. , ubicado en el cerro del mismo nombre, entre los Municipios de Nazacara de Pacajes (comunidad Ayllu Originario Ichacoma) y Caquiaviri (comunidad Ayllu Originario Kalla Llallagua), el vértice presenta una plaqueta metálica de Saneamiento Agrario del Instituto Nacional de Reforma Agrario (INRA), de este vértice se continúa en dirección Sureste una distancia aproximada de 527 metros en línea recta hasta llegar al vértice **21813018**, denominado **Tripartito Llaulliri** con coordenadas Geográficas: **Latitud** $16^{\circ}54'54.13021''S$ y **Longitud** $68^{\circ}40'02.52548''W$ y coordenadas UTM: **Este** 535422,488 m. y **Norte** 8129814,131 m., ubicado cerca del camino hacia Caquiaviri, entre los Municipios de Nazacara de Pacajes (comunidades: Ayllu Originario Ichacoma y Ayllu Originario Kollana Tacagua) y Caquiaviri (comunidad Ayllu Originario Kalla Llallagua). De este vértice se continúa en dirección Noreste una distancia aproximada de 591 metros en línea recta hasta llegar al vértice **21813019**, denominado **Final Chunkara** con coordenadas Geográficas: **Latitud** $16^{\circ}55'05.05171''S$ y **Longitud** $68^{\circ}39'46.07180''W$ y coordenadas UTM: **Este** 535908.634m. y **Norte** 8129477.693 m., ubicado en la cima del cerro del mismo nombre, entre los Municipios de Nazacara de Pacajes (comunidad Ayllu Originario Kollana Tacagua) y Caquiaviri (comunidades Ayllu Originario Kalla Llallagua y Ayllu Originario Aypa Yauruta). De este vértice se continúa en dirección Noreste una distancia aproximada de 600 metros en línea recta hasta llegar al vértice **21813020**, denominado **Chunkara B** con coordenadas

"2021 AÑO POR LA RECUPERACIÓN DEL DERECHO A LA EDUCACIÓN"



Geográficas: **Latitud** 16°54'46.87112"S y **Longitud** 68°39'38.61414"W y coordenadas UTM: **Este** 536130,2 m. y **Norte** 8130035,992 m., ubicado en el cerro del mismo nombre, entre los Municipios de Nazacara de Pacajes (comunidad Ayllu Originario Kollana Tacagua) y Caquiaviri (comunidad Ayllu Originario Aypa Yauruta), de este vértice se continúa en dirección Noreste una distancia aproximada de 549 metros en línea recta hasta llegar al vértice **21813021**, denominado **Chunkara A** con coordenadas Geográficas: **Latitud** 16°54'32.35921"S y **Longitud** 68°39'27.76510"W y coordenadas UTM: **Este** 536451.907 m. y **Norte** 8130481.378 m., ubicado en el cerro del mismo nombre en un pajonal, entre los Municipios de Nazacara de Pacajes (comunidad Ayllu Originario Kollana Tacagua) y Caquiaviri (comunidad Ayllu Originario Aypa Yauruta), de este vértice se continúa en dirección Noreste una distancia aproximada de 179 metros en línea recta hasta llegar al vértice **21813022**, denominado **Chunkara** con coordenadas Geográficas: **Latitud** 16°54'26.54383"S y **Longitud** 68°39'27.13377"W y coordenadas UTM: **Este** 603045.970 m. y **Norte** 8130660.048 m. , se ubica al borde del lago del mismo nombre, entre los Municipios de Nazacara de Pacajes (comunidad Ayllu Originario Kollana Tacagua) y Caquiaviri (comunidad Ayllu Originario Aypa Yauruta). De este vértice se continúa en dirección Noreste una distancia aproximada de 480 metros en línea recta hasta llegar al vértice **21813023**, denominado **Wañiri** con coordenadas Geográficas: **Latitud** 16°54'13.13865"S y **Longitud** 68°39'18.80289"W y coordenadas UTM: **Este** 536718.063 m. y **Norte** 8131071.551 m. , se ubica en el cerro del mismo nombre, entre los Municipios de Nazacara de Pacajes (comunidad Ayllu Originario Kollana Tacagua) y Caquiaviri, (comunidad Ayllu Originario Aypa Yauruta), de este vértice se continúa en dirección Noreste una distancia aproximada de 2700 metros por el límite arcifinio del río hasta llegar al vértice **21813024**, denominado **Mamaniri** que conformaría el Tripartito entre Nazacara de Pacajes, Caquiaviri y Jesús de Machaca con coordenadas Geográficas: **Latitud** 16°53'59.13176"S y **Longitud** 68°38'00.52500"W y coordenadas UTM: **Este** 539034,567 m. y **Norte** 8131921.951 m., se ubica en el cerro del mismo nombre, entre los Municipios de Nazacara de Pacajes (comunidad Ayllu Originario Kollana Tacagua) y Caquiaviri, (comunidad Ayllu Originario Aypa Yauruta), siguiendo la descripción de la línea limítrofe plasmado en la Ley de creación N°2351 de Jesús de Machaca.

Artículo 4. (Listado de comunidades). Las coordenadas de las comunidades, localidades y poblaciones, se encuentran en el Sistema Geodésico de Referencia WGS-84, Proyección Universal Transversa de Mercator UTM Zona 19 Sur, según el siguiente detalle, cuyos nombres tienen carácter referencial y no modifican la denominación de las comunidades:

"2021 AÑO POR LA RECUPERACIÓN DEL DERECHO A LA EDUCACIÓN"



Nº	NOMBRE DE LA COMUNIDAD	ESTE	NORTE	ZONA	MUNICIPIO
1	Comunidad Suramaya (Ayllu Originario)	528568.190	8136606.991	19	Nazacara de Pacajes
2	Comunidad Mapa Salinas (Ayllu Originario)	531760.175	8138106.122	19	Nazacara de Pacajes
3	Radio Urbano Jihuacuta	535364.222	8136251.569	19	Nazacara de Pacajes
4	Comunidad Kollana Tacagua (Ayllu Originario)	535274.216	8134496.184	19	Nazacara de Pacajes
5	Comunidad Wisamaya (Ayllu Originario)	534542.491	8133282.931	19	Nazacara de Pacajes
6	Comunidad Ichacoma (Ayllu Originario)	534262.549	8131789.943	19	Nazacara de Pacajes
7	Comunidad Villa Anta zona Centro "A" (Ayllu Originario)	528049.627	8133669.921	19	Nazacara de Pacajes
8	Comunidad Villa anta Zona Centro "B" (Ayllu Originario)	530389.844	8134813.711	19	Nazacara de Pacajes
9	Comunidad Villa Anta Alta A (Ayllu Originario)	531514.386	8131748.793	19	Nazacara de Pacajes
10	Comunidad Villa Anta Alta B (Ayllu Originario)	531293.824	8132822.252	19	Nazacara de Pacajes
11	Comunidad Villa Anta Zona Baja A (Ayllu Originario)	527617.375	8131231.006	19	Nazacara de Pacajes
12	Comunidad Villa Anta Zona Baja B (Ayllu Originario)	530389.642	8130941.202	19	Nazacara de Pacajes
13	Comunidad Jirapi Bajo	528743.745	8122571.969	19	Nazacara de Pacajes
14	Comunidad Yrapi Chico	528575.524	8125361.746	19	Nazacara de Pacajes
15	Comunidad Aypa Jacokata (Ayllu Originario)	536494.253	8139486.802	19	Nazacara de Pacajes
16	Mapa Jacokata (Ayllu Originario)	536967.157	8139157.601	19	Nazacara de Pacajes
17	LAURA	525245.000	8120715.000	19	Caquaviñi
18	COLOQUE ALTA	534032.000	8125213.000	19	Caquaviñi
19	AYPA YAURUTA	538105.000	8129576.000	19	Caquaviñi
20	CHUCANAQUI	530341.000	8127352.000	19	Caquaviñi
21	JIRAPI TUNISCOTA	531634.000	8122775.000	19	Caquaviñi
22	KALLA LLALLAGUA	534874.000	8127663.000	19	Caquaviñi
23	LAURA MAMANICA	522644.000	8121904.000	19	Caquaviñi
24	COLQUE BAJA	534049.000	8124661.000	19	Caquaviñi
25	JIRAPIH ALTA	530034.000	8124997.000	19	Caquaviñi
26	EJRA	535976.000	8122306.000	19	Caquaviñi
27	KJARI BAJA	534077.000	8120740.000	19	Caquaviñi

Artículo 5. (Registro de coordenadas) Las coordenadas se encuentran en el Sistema de Referencia WGS-84, Proyección Universal Transversa de Mercator (UTM), Zona 19 Sur y Geográficas o Geodésicas o Geodésicas como se detalla a continuación:

VERTICE	Coordenadas UTM -		Coordenadas Geodésicas - WGS		ZONA
	Este	Norte	Latitud	Longitud	
21813001	522352.032	8124257.699	16°57'55.53547"S	68°47'24.17529"W	19
21813002	527629.079	8122056.718	16°59'06.95475"S	68°44'25.63689"W	19
21813003	530846.332	8120700.285	16°59'50.94917"S	68°42'36.76865"W	19

“2021 AÑO POR LA RECUPERACIÓN DEL DERECHO A LA EDUCACIÓN”



2021 AÑO POR LA RECUPERACIÓN DEL DERECHO A LA EDUCACIÓN

los


Remítase al Órgano Ejecutivo para fines constitucionales. Es dado en la Sala de Sesiones de la Asamblea Plurinacional, a

Única. Se derogan y abrogan todas las disposiciones contrarias a la presente Ley.

DISPOSICIÓN DEROGATORIA Y ABROGATORIA

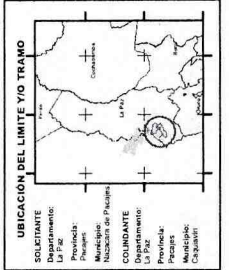
Artículo 6. (Mapa oficial). Se aprueba el mapa oficial de Límite Intradepartamental en el límite/tramo entre los Municipios de Nazacara de Pacajes y Caquiaviri del Departamento de La Paz, consignando en el Anexo, que es parte indivisible de la presente Ley.

21813004	530162.128	8122917.310	16°58'38.83527"S	68°43'00.01676"W	3896.543	19
21813005	529752.017	8124397.062	16°57'50.70020"S	68°43'13.95646"W	3893.927	19
21813006	529317.227	8124671.727	16°57'41.78199"S	68°43'28.67149"W	3906.476	19
21813007	529471.858	8124861.798	16°57'35.58963"S	68°43'23.45191"W	3909.808	19
21813008	529367.142	8125023.029	16°57'30.34762"S	68°43'27.00036"W	3905.454	19
21813009	527668.271	8127426.533	16°56'12.20768"S	68°44'24.55177"W	3881.711	19
21813010	528345.076	8127664.214	16°56'04.44355"S	68°44'01.68043"W	3886.237	19
21813011	530691.923	8128860.483	16°55'25.40670"S	68°42'42.39576"W	4072.944	19
21813012	531333.639	8129535.720	16°55'03.40212"S	68°42'20.73554"W	3923.410	19
21813013	531656.457	8130256.977	16°54'39.91504"S	68°42'09.85927"W	3904.413	19
21813014	531759.221	8130496.986	16°54'32.09955"S	68°42'06.39766"W	3952.197	19
21813015	532389.112	8130470.019	16°54'32.94577"S	68°41'45.10336"W	3927.627	19
21813016	534085.051	8130098.016	16°54'44.96412"S	68°40'47.75325"W	3959.935	19
21813017	534918.535	8129969.302	16°54'49.10812"S	68°40'19.57040"W	4021.080	19
21813018	535422.488	8129814.131	16°54'54.13021"S	68°40'02.52548"W	3998.580	19
21813019	535908.634	8129477.693	16°55'05.05171"S	68°39'46.07180"W	4017.689	19
21813020	536130.200	8130035.992	16°54'46.87112"S	68°39'38.61414"W	4012.101	19
21813021	536451.907	8130481.378	16°54'32.35921"S	68°39'27.76510"W	3993.353	19
21813022	536470.894	8130660.048	16°54'26.54383"S	68°39'27.13377"W	3988.984	19
21813023	536718.063	8131071.551	16°54'13.13865"S	68°39'18.80289"W	4029.746	19
21813024	539034.567	8131497.794	16°53'59.13176"S	68°38'00.52500"W	4303.995	19



Gobierno Autónomo Departamental de La Paz
DIRECCION DE LIMITES Y ORGANIZACION TERRITORIAL

MAPA FORMAL R.D. N° 111/2021
DELIMITACION INTRADEPARTAMENTAL
MAZACARA DE PACAJES - CAQUIAVIRI



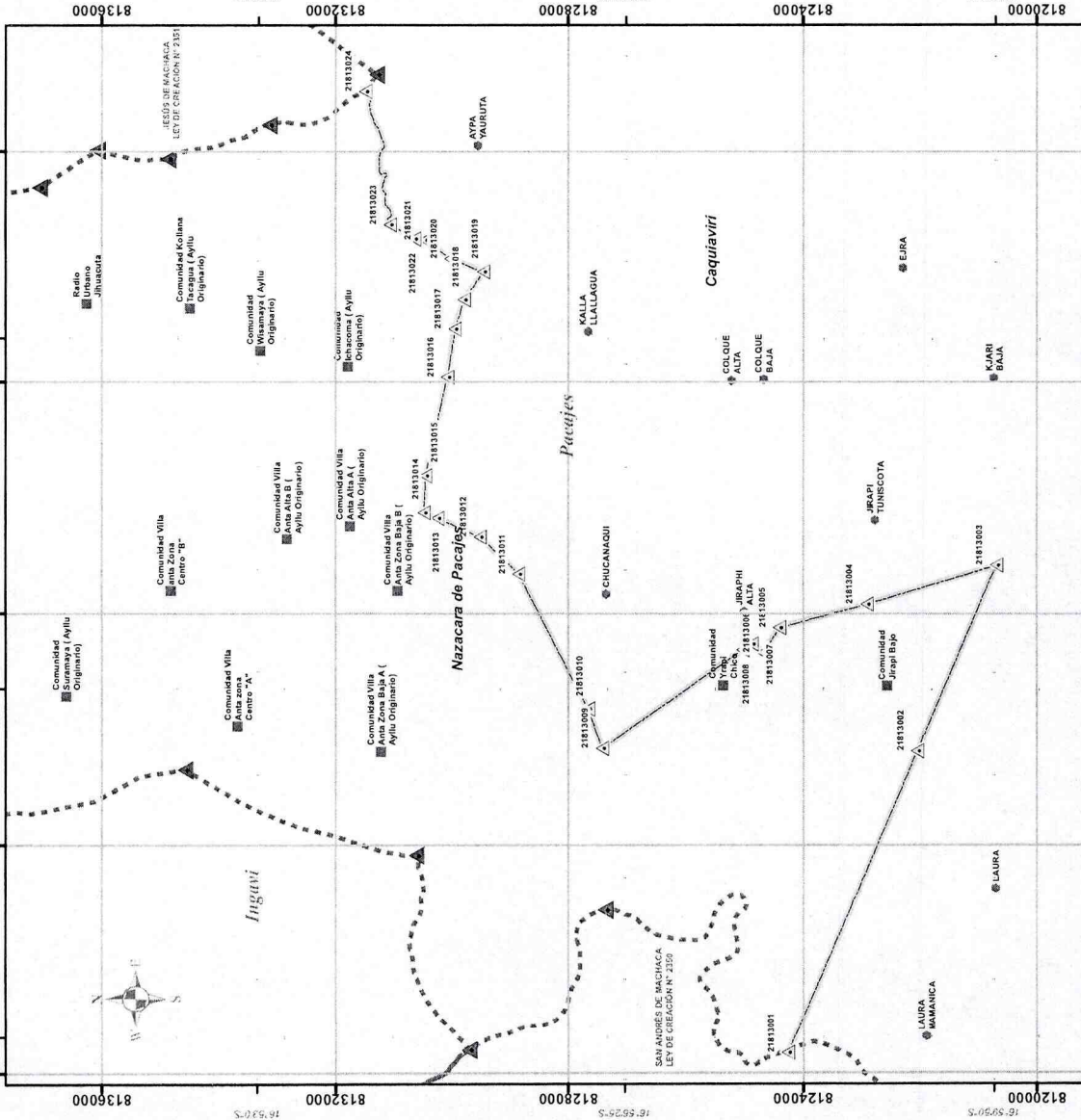
UBICACION DEL LIMITE Y/O TRAMO
SOLICITANTE: La Paz
Provincia: Pacajes
Municipio: Nazacara de Pacajes
CANTONAMIENTO: La Paz
Municipio: Pacajes
Municipio: Caquiaviri

TRAMOS CON ACTAS DE ACUERDO Y CONCILIADOS
DESCRIPCION: UBICACION COMUNIDAD PACAJES
ESTACION: 21.950

LEYENDA
Vertices Conciliados
Limite/Tramo Conciliado
Comunidades Nazacara de Pacajes
Comunidades Caquiaviri
Municipio de Jesús de Machaca con Ley N° 2351
Municipio de San Andrés de Machaca Ley N° 2350

SISTEMA DE REFERENCIA
Sistema Geodésico de Referencia WGS84
Datum: WGS84
Proyección: UTM
Fuso horario: UTC-04:00
Escala: 1:39,500
Fuente: Oficina General de Estadística y Censos del Estado Plurinacional de Bolivia
Fecha de Edición: 20 de Agosto del 2021

OBSERVACIONES:
El presente Mapa representa la homologación de los límites administrativos delimitados en el R.D. N° 111 de fecha 20 de abril de 2021.



LISTADO DE COORDENADAS LIMITE/TRAMO INTRADEPARTAMENTAL ENTRE LOS MUNICIPIOS DE MAZACARA DE PACAJES Y CAQUIAVIRI

VERTICE	COORDENADAS UTM	LIMITES	COMUNIDAD	PROVINCIA	MUNICIPIO
21813001	534000	8132000	Yauruta	Pacajes	Nazacara de Pacajes
21813002	534000	8132000	Yauruta	Pacajes	Nazacara de Pacajes
21813003	534000	8132000	Yauruta	Pacajes	Nazacara de Pacajes
21813004	534000	8132000	Yauruta	Pacajes	Nazacara de Pacajes
21813005	534000	8132000	Yauruta	Pacajes	Nazacara de Pacajes
21813006	534000	8132000	Yauruta	Pacajes	Nazacara de Pacajes
21813007	534000	8132000	Yauruta	Pacajes	Nazacara de Pacajes
21813008	534000	8132000	Yauruta	Pacajes	Nazacara de Pacajes
21813009	534000	8132000	Yauruta	Pacajes	Nazacara de Pacajes
21813010	534000	8132000	Yauruta	Pacajes	Nazacara de Pacajes
21813011	534000	8132000	Yauruta	Pacajes	Nazacara de Pacajes
21813012	534000	8132000	Yauruta	Pacajes	Nazacara de Pacajes
21813013	534000	8132000	Yauruta	Pacajes	Nazacara de Pacajes
21813014	534000	8132000	Yauruta	Pacajes	Nazacara de Pacajes
21813015	534000	8132000	Yauruta	Pacajes	Nazacara de Pacajes
21813016	534000	8132000	Yauruta	Pacajes	Nazacara de Pacajes
21813017	534000	8132000	Yauruta	Pacajes	Nazacara de Pacajes
21813018	534000	8132000	Yauruta	Pacajes	Nazacara de Pacajes
21813019	534000	8132000	Yauruta	Pacajes	Nazacara de Pacajes
21813020	534000	8132000	Yauruta	Pacajes	Nazacara de Pacajes
21813021	534000	8132000	Yauruta	Pacajes	Nazacara de Pacajes
21813022	534000	8132000	Yauruta	Pacajes	Nazacara de Pacajes
21813023	534000	8132000	Yauruta	Pacajes	Nazacara de Pacajes
21813024	534000	8132000	Yauruta	Pacajes	Nazacara de Pacajes

LISTADO DE COORDENADAS UTM COMUNIDADES MUNICIPIO DE MAZACARA

N°	NOMBRE DE LA COMUNIDAD	ESTE	NORTE
1	Yauruta	534000	8132000
2	Yauruta	534000	8132000
3	Yauruta	534000	8132000
4	Yauruta	534000	8132000
5	Yauruta	534000	8132000
6	Yauruta	534000	8132000
7	Yauruta	534000	8132000
8	Yauruta	534000	8132000
9	Yauruta	534000	8132000
10	Yauruta	534000	8132000
11	Yauruta	534000	8132000
12	Yauruta	534000	8132000
13	Yauruta	534000	8132000
14	Yauruta	534000	8132000
15	Yauruta	534000	8132000
16	Yauruta	534000	8132000
17	Yauruta	534000	8132000
18	Yauruta	534000	8132000
19	Yauruta	534000	8132000
20	Yauruta	534000	8132000
21	Yauruta	534000	8132000
22	Yauruta	534000	8132000
23	Yauruta	534000	8132000
24	Yauruta	534000	8132000
25	Yauruta	534000	8132000
26	Yauruta	534000	8132000
27	Yauruta	534000	8132000
28	Yauruta	534000	8132000
29	Yauruta	534000	8132000
30	Yauruta	534000	8132000
31	Yauruta	534000	8132000
32	Yauruta	534000	8132000
33	Yauruta	534000	8132000
34	Yauruta	534000	8132000
35	Yauruta	534000	8132000
36	Yauruta	534000	8132000
37	Yauruta	534000	8132000
38	Yauruta	534000	8132000
39	Yauruta	534000	8132000
40	Yauruta	534000	8132000
41	Yauruta	534000	8132000
42	Yauruta	534000	8132000
43	Yauruta	534000	8132000
44	Yauruta	534000	8132000
45	Yauruta	534000	8132000
46	Yauruta	534000	8132000
47	Yauruta	534000	8132000
48	Yauruta	534000	8132000
49	Yauruta	534000	8132000
50	Yauruta	534000	8132000

LISTADO DE COORDENADAS UTM COMUNIDADES MUNICIPIO DE CAQUIAVIRI

N°	NOMBRE DE LA COMUNIDAD	ESTE	NORTE
1	Jirapi	534000	8132000
2	Jirapi	534000	8132000
3	Jirapi	534000	8132000
4	Jirapi	534000	8132000
5	Jirapi	534000	8132000
6	Jirapi	534000	8132000
7	Jirapi	534000	8132000
8	Jirapi	534000	8132000
9	Jirapi	534000	8132000
10	Jirapi	534000	8132000
11	Jirapi	534000	8132000
12	Jirapi	534000	8132000
13	Jirapi	534000	8132000
14	Jirapi	534000	8132000
15	Jirapi	534000	8132000
16	Jirapi	534000	8132000
17	Jirapi	534000	8132000
18	Jirapi	534000	8132000
19	Jirapi	534000	8132000
20	Jirapi	534000	8132000
21	Jirapi	534000	8132000
22	Jirapi	534000	8132000
23	Jirapi	534000	8132000
24	Jirapi	534000	8132000
25	Jirapi	534000	8132000
26	Jirapi	534000	8132000
27	Jirapi	534000	8132000
28	Jirapi	534000	8132000
29	Jirapi	534000	8132000
30	Jirapi	534000	8132000
31	Jirapi	534000	8132000
32	Jirapi	534000	8132000
33	Jirapi	534000	8132000
34	Jirapi	534000	8132000
35	Jirapi	534000	8132000
36	Jirapi	534000	8132000
37	Jirapi	534000	8132000
38	Jirapi	534000	8132000
39	Jirapi	534000	8132000
40	Jirapi	534000	8132000
41	Jirapi	534000	8132000
42	Jirapi	534000	8132000
43	Jirapi	534000	8132000
44	Jirapi	534000	8132000
45	Jirapi	534000	8132000
46	Jirapi	534000	8132000
47	Jirapi	534000	8132000
48	Jirapi	534000	8132000
49	Jirapi	534000	8132000
50	Jirapi	534000	8132000

ELABORADO POR:

Fecha: La Paz, Abril de 2021