



Estado Plurinacional de Bolivia
Asamblea Legislativa Plurinacional

EVO MORALES AYMA

PRESIDENTE CONSTITUCIONAL DEL ESTADO PLURINACIONAL DE BOLIVIA

Por cuanto, la Asamblea Legislativa Plurinacional, ha sancionado la siguiente Ley:

LA ASAMBLEA LEGISLATIVA PLURINACIONAL,

DECRETA:

LEY DE DELIMITACIÓN INTERDEPARTAMENTAL ORURO-POTOSÍ EN EL TRAMO DE COLINDANCIA DENOMINADO AYLLUS EN PAZ

ARTÍCULO 1. (OBJETO). La presente Ley tiene por objeto la delimitación interdepartamental entre los Departamentos de Oruro y Potosí en el tramo de colindancia denominado "Ayllus en Paz".

ARTÍCULO 2. (DELIMITACIÓN). En sujeción a lo establecido en el Artículo 2 de la Ley N° 339 de Delimitación de Unidades Territoriales, se aprueba la delimitación interdepartamental entre los Departamentos de Oruro y Potosí, en el tramo de colindancia denominado "Ayllus en Paz".

ARTÍCULO 3. (REGISTRO DE COORDENADAS). El tramo definido por coordenadas precisas y demarcadas por el Instituto Geográfico Militar (I.G.M.), se encuentra descrito en el Sistema Geodésico de Referencia WGS-84, de acuerdo al siguiente detalle:

VERTICE	PUNTO	ESTE	NORTE	LATITUD	LONGITUD	DESCRIPCION
400D0001	P-12	782318.686	7908546.430	18°53'57.648135"s	66°19'18.542453"w	PABELLON ESQUINA 3 MOJONES
400D0002	P-11	782287.328	7908862.045	18°53'47.406166"s	66°19'19.776419"w	JANKHARKALA
400D0003	P-10	782192.641	7909313.888	18°53'32.767963"s	66°19'23.243066"w	CHORONKOTA
400D0004	P-9	782119.103	7909788.290	18°53'17.386155"s	66°19'25.999052"w	CALUTA (TRES MOJONES)
400D0005	P-8	782022.916	7910071.515	18°53'8.228668"s	66°19'29.429447"w	PAI RUMA KALA
400D0006	P-7	781881.439	7910470.188	18°52'55.341343"s	66°19'34.465598"w	ANCUTA JIPIÑA
400D0007	P-6	781789.141	7910688.735	18°52'48.283898"s	66°19'37.729571"w	CALLAMPAYANI
400D0008	P-5	781650.915	7911006.950	18°52'38.009751"s	66°19'42.612875"w	CAMINO CARRETERO (4 MOJONES)
400D0009	P-4	781471.898	7911241.756	18°52'30.466337"s	66°19'48.845686"w	CALA MARCA (3 MOJONES)
400D0010	P-3	781389.660	7911386.234	18°52'25.811098"s	66°19'51.727747"w	HUAYLLANI CKOTA (3 MOJONES)
400D0011	P-2	781264.753	7911714.249	18°52'15.211768"s	66°19'56.160923"w	CENTRO LACKA CKOLLO PUNTA
400D0012	12	781292.564	7912166.181	18°52'0.510308"s	66°19'55.443924"w	CHIVONE COTA CHOTO
400D0013	P-1	781326.294	7912237.180	18°51'58.186316"s	66°19'54.328924"w	CHIVONE CKOTA (4 MOJONES)
400D0014	14	781015.572	7913384.161	18°51'21.06126"s	66°20'5.525888"w	PAJRE PALCA CHORO
400D0015	15	780777.578	7914142.148	18°50'56.542746"s	66°20'14.039149"w	VARI UMANA PAMPA LADO
400D0016	16	780263.590	7915169.132	18°50'23.416012"s	66°20'32.110189"w	CHIAR JAKE TAYPE KASA PUNTA



Estado Plurinacional de Bolivia
Asamblea Legislativa Plurinacional

VERTICE	PUNTO	ESTE	NORTE	LATITUD	LONGITUD	DESCRIPCION
400D0017	17	780027.596	7915915.120	18°49'59.285891"s	66°20'40.546901"w	KALA LLOJJO PALKA
400D0018	18	780083.596	7916352.112	18°49'45.056158"s	66°20'38.85875"w	IRU PAMPA (TRES MOJONES)
400D0019	19	780160.596	7916647.107	18°49'35.431191"s	66°20'36.381324"w	MOLINO KHALA
400D0020	20	779919.601	7917125.099	18°49'20.013355"s	66°20'44.850861"w	LAKHARA CHUTU
400D0021	21	779721.607	7918105.083	18°48'48.259377"s	66°20'52.108234"w	VENTANA KALA PAMPA
400D0022	22	779190.618	7918786.073	18°48'26.384122"s	66°21'10.576822"w	CAYNE MOKHO
400D0023	23	779190.620	7919556.059	18°48'1.358888"s	66°21'10.96827"w	LUTIJATA KHASA
400D0024	24	779080.624	7920087.051	18°47'44.154389"s	66°21'14.991844"w	VENTILLA VINTO
400D0025	25	778600.636	7921386.030	18°47'2.168177"s	66°21'32.03028"w	PUCARA VINTO
400D0026	26	778090.647	7922506.012	18°46'26.013275"s	66°21'49.999222"w	CHIAQUERI KHASA TRES MOJONES
400D0027	27	777958.650	7922624.010	18°46'22.241727"s	66°21'54.562782"w	HUALLA PUTUNCU PUNTA GRANDE
400D0028	28	777866.653	7923081.003	18°46'7.433102"s	66°21'57.932629"w	CHIAQUERI KHASA LADERA
400D0029	29	777568.659	7923440.997	18°45'55.876031"s	66°22'8.28192"w	QUIBURI CHUTO
400D0030	30	777499.660	7923574.995	18°45'51.55404"s	66°22'10.70372"w	CHONCA MEKA (INTERMEDIO)
400D0031	31	777484.661	7923625.994	18°45'49.9037"s	66°22'11.241191"w	QUIBURI PUNTA GRANDE
400D0032	32	777311.665	7923968.989	18°45'38.838884"s	66°22'17.316537"w	THAKANA MEKA
400D0033	33	777009.671	7924258.985	18°45'29.558366"s	66°22'27.766205"w	YARITIRI PUNTA
400D0034	34	776839.674	7924573.980	18°45'19.401944"s	66°22'33.724625"w	JANKO CALANI LOMA
400D0035	35	776776.676	7924736.977	18°45'14.134428"s	66°22'35.955908"w	PAMPA KHOYA PUNCU
400D0036	36	776715.679	7925387.966	18°44'53.005364"s	66°22'38.363979"w	PESKA HUARATA PUNTA
400D0037	37	776522.683	7925805.960	18°44'39.512115"s	66°22'45.158113"w	CHIAR KOLLO PUNTA
400D0038	38	776290.688	7926085.955	18°44'30.522603"s	66°22'53.213212"w	TRES MOJONES
400D0039	39	776178.533	7926400.219	18°44'20.361973"s	66°22'57.196883"w	ANAWIRI
400D0040	40	775933.907	7926828.044	18°44'6.573516"s	66°23'5.756407 "w	CERRO LAHUIRI
400D0041	41	775699.652	7927237.737	18°43'53.369286"s	66°23'13.952663"w	WALLUMA PUNTA
400D0042	42	775380.286	7927796.294	18°43'35.366991"s	66°23'25.126228"w	WACA PLAZA
400D0043	43	774991.962	7928474.031	18°43'13.523543"s	66°23'38.710749"w	MOLLI PUNCU PALCA
400D0044	44	774789.720	7928562.917	18°43'10.730511"s	66°23'45.653802"w	JARKANA HUYU
400D0045	45	774380.728	7928948.912	18°42'58.378589"s	66°23'59.797001"w	PILUNI HUYO CHUTA
400D0046	46	774046.734	7929011.912	18°42'56.488989"s	66°24'11.221129"w	CHUJLLU HUTA CHUTA
400D0047	47	773523.743	7928954.914	18°42'58.588679"s	66°24'29.032625"w	KARA CHURU
400D0048	48	773405.745	7928915.915	18°42'59.911939"s	66°24'33.038362"w	MURATA CHUTO
400D0049	49	773290.747	7928937.915	18°42'59.251131"s	66°24'36.97198"w	HUMA PIRHUA CHUTO
400D0050	50	773122.750	7929015.914	18°42'56.795162"s	66°24'42.741156"w	JANKO CHAKA
400D0051	51	773004.752	7929227.911	18°42'49.960277"s	66°24'46.871022"w	CHAPI MOKO
400D0052	52	772827.756	7929404.908	18°42'44.290729"s	66°24'52.995948"w	PUJRU PAMPA KASA (2 MOJONES)
400D0053	53	772795.757	7929538.906	18°42'39.950477"s	66°24'54.153639"w	CHAPI CHUTO
400D0054	54	772507.761	7929536.907	18°42'40.150925"s	66°25'3.976295"w	ORKA PATA HUAYKO
400D0055	55	772283.765	7929461.909	18°42'42.693852"s	66°25'11.579917"w	THOQUANA HUAYKO
400D0056	56	771929.771	7929416.910	18°42'44.322652"s	66°25'23.63272"w	WILAJANTA HUAYKO
400D0057	57	771796.773	7929405.911	18°42'44.742539"s	66°25'28.163973"w	CHAPI CHORO CHUTO
400D0058	58	771737.774	7929327.912	18°42'47.305413"s	66°25'30.138098"w	CHAPI CHORO PALCA



Estado Plurinacional de Bolivia
Asamblea Legislativa Plurinacional

VERTICE	PUNTO	ESTE	NORTE	LATITUD	LONGITUD	DESCRIPCION
400D0059	59	771339.782	7929929.903	18°42'27.925259"s	66°25'44.009761"w	CHALLUMA PALKA
400D0060	60	771051.787	7929679.908	18°42'36.185639"s	66°25'53.71061"w	ALPHUYO MAYU
400D0061	TOPA	770232.500	7929514.610	18°42'41.940931"s	66°26'21.576147"w	TORON PALCA BUJITANI
400D0062	LQ01	769643.464	7930216.994	18°42'19.385253"s	66°26'42.011707"w	TURITURINI
400D0063	LQ02	769354.571	7929953.032	18°42'28.099273"s	66°26'51.73715"w	CHIRPI JAKE
400D0064	LQ03	769083.839	7929971.089	18°42'27.63808"s	66°27'0.980765"w	CHAJHUA IRAJTA
400D0065	LQ04	768871.127	7929893.443	18°42'30.260564"s	66°27'8.198704"w	CHAJHUA VINTO
400D0066	SA05	767620.772	7929503.992	18°42'43.4979"s	66°27'50.660778"w	SACA PATILLA
400D0067	LQ06	766714.800	7928328.253	18°43'22.132079"s	66°28'20.997215"w	LAWA APACHETA PUNTA
400D0068	LQ07	766255.145	7926995.424	18°44'5.66629"s	66°28'36.03473"w	PANSA LOMA
400D0069	LQ08	766183.267	7926074.967	18°44'35.61818"s	66°28'38.042561"w	SORA VIVE POSO
400D0070	LQ09	766043.256	7925692.933	18°44'48.100341"s	66°28'42.635093"w	CHALLA KASA MOKO
400D0071	LQ10	765882.822	7924757.025	18°45'18.595189"s	66°28'47.657266"w	IRU KASA
400D0072	LQ11	765972.781	7924276.116	18°45'34.185422"s	66°28'44.355512"w	TAYPI MOKO
400D0073	LQ12	765940.652	7923696.457	18°45'53.04161"s	66°28'45.171788"w	YARETA CHUTU
400D0074	LQ13	765329.459	7922782.674	18°46'23.024561"s	66°29'5.586839"w	QALACHIATA
400D0075	LQ14	764898.822	7922402.864	18°46'35.567766"s	66°29'20.099276"w	WILA CHACA
400D0076	LQ15	764410.084	7921922.251	18°46'51.413896"s	66°29'36.546614"w	CHALLA KASA
400D0077	LQ16	763555.998	7920853.757	18°47'26.535598"s	66°30'5.181302"w	WANA COTA
400D0078	LQ17	763256.383	7920766.054	18°47'29.523153"s	66°30'15.364735"w	KASA CIRCU
400D0079	LQ18	762540.791	7921004.726	18°47'22.091202"s	66°30'39.901154"w	YAURI JAKE PUNTA
400D0080	LQ19	761236.652	7921442.696	18°47'8.446773"s	66°31'24.617986"w	JANKO VINTO
400D0081	TLQC	760463.806	7921949.699	18°46'52.315697"s	66°31'51.234079"w	APACHETA KHASA PUNTA
400D0082	CL20	760160.183	7922408.983	18°46'37.523314"s	66°32'1.813252"w	LAGUNA MOKHO
400D0083	CL21	759974.656	7923478.193	18°46'2.851504"s	66°32'8.649934"w	YARETANI MEKHA
400D0084	CL22	759852.065	7924425.865	18°45'32.101896"s	66°32'13.280684"w	CHALLA CHUTO
400D0085	CL23	759661.318	7925143.228	18°45'8.869164"s	66°32'20.127799"w	KHARAVILLQUE CHUTO
400D0086	CL24	759637.600	7925493.776	18°44'57.484966"s	66°32'21.102315"w	LLALLAGUANI CHUTO CHICO
400D0087	CL25	759571.103	7926506.949	18°44'24.58076"s	66°32'23.848476"w	CHAJWA KHASA CHUTO
400D0088	89	759726.615	7928245.952	18°43'27.983176"s	66°32'19.361409"w	CONDORIRI SAR PUNTA
400D0089	90	758855.880	7928299.584	18°43'26.629643"s	66°32'49.092873"w	PIEDRA BLANCAPIEDRA COLLU CHUTA
400D0090	91	757748.329	7928482.603	18°43'21.174319"s	66°33'26.964144"w	JACHUY PARIRICHUTA
400D0091	92	757082.132	7928767.780	18°43'12.200279"s	66°33'49.825241"w	CHIARAQUE
400D0092	93	756929.654	7928717.821	18°43'13.891921"s	66°33'55.003929"w	CHIARAQUE VINTO
400D0093	CL29	756799.732	7928597.938	18°43'17.846518"s	66°33'59.380589"w	LAKHATA MAYU
400D0094	C29A	756430.830	7928788.082	18°43'11.828999"s	66°34'12.05455"w	KHELLO MOKHO
400D0095	CL30	755601.803	7929037.075	18°43'4.101397"s	66°34'40.453136"w	CHICO TIRANI KHASA KHIPA
400D0096	CL31	755661.925	7929423.873	18°42'51.501278"s	66°34'38.581133"w	TIRANI CHICO
400D0097	CL32	755475.111	7929972.122	18°42'33.761778"s	66°34'45.207955"w	TIRANI PUNTA GRANDE
400D0098	CL33	755250.744	7929911.387	18°42'35.834934"s	66°34'52.834007"w	LUJO TIRANI
400D0099	CL34	755074.819	7930331.698	18°42'22.249315"s	66°34'59.029677"w	CHAKHI SICA
400D0100	CL35	754763.157	7930596.875	18°42'13.766214"s	66°35'9.783914"w	JARKHAYANA PUNTA



Estado Plurinacional de Bolivia
Asamblea Legislativa Plurinacional

VERTICE	PUNTO	ESTE	NORTE	LATITUD	LONGITUD	DESCRIPCION
400D0101	CL36	754318.772	7931110.188	18°41'57.27491"s	66°35'25.179617"w	CHICO MURU JAKHE
400D0102	AB37	753769.228	7930949.394	18°41'50.499949"s	66°35'37.57953"w	HUAYLLA VINTO
400D0103	AB38	753621.212	7930925.132	18°41'51.353429"s	66°35'42.61762"w	YACA YAQUIRI
400D0104	AB39	753341.032	7930905.869	18°41'52.102209"s	66°35'52.16653"w	JACHA QALA
400D0105	AB40	753089.679	7931114.427	18°41'45.432219"s	66°36'0.83653"w	HUAYLLA PATA
400D0106	AB41	752915.602	7931314.753	18°41'38.99599"s	66°36'6.8665"w	CHIQUI CHIQUI
400D0107	AB42	753312.208	7931772.177	18°41'23.952879"s	66°35'53.54711"w	NASAMA LOMA
400D0108	AB43	753669.209	7932097.184	18°41'13.23146"s	66°35'41.51853"w	YARETA MOKO
400D0109	AB44	753659.211	7932336.184	18°41'5.466429"s	66°35'41.96925"w	WICHU KOLLU PUNTA
400D0110	AB45	753567.211	7932408.178	18°41'3.166299"s	66°35'45.14045"w	WICHU KOLLU
400D0111	AB46	753710.207	7932587.171	18°40'57.285039"s	66°35'40.34497"w	SALLI SALLI
400D0112	AB47	753689.207	7932988.477	18°40'44.248599"s	66°35'41.24546"w	SAN MIGUEL PUNCU
400D0113	AB48	753608.214	7933484.162	18°40'28.17028"s	66°35'44.23539"w	CONDOR IQUIÑA KHASA
400D0114	AB49	753273.225	7934029.162	18°40'10.599679"s	66°35'55.91085"w	ALKHAMARINI
400D0115	AB50	753099.229	7934412.157	18°39'58.22515"s	66°36'2.0206"w	VILA PATILLA CHUTO
400D0116	AB51	752606.233	7934354.150	18°40'0.325579"s	66°36'18.80863"w	PERKATA KHASA
400D0117	AB52	752647.234	7934792.143	18°39'46.06934"s	66°36'17.61019"w	INCA CAYO
400D0118	AB53	752320.237	7934982.135	18°39'40.035199"s	66°36'28.8494"w	TAYPI LOMA
400D0119	AB54	751907.245	7935114.134	18°39'35.923409"s	66°36'42.99498"w	FELICIANO JIPIÑA
400D0120	AB55	752041.243	7935553.125	18°39'21.594369"s	66°36'38.62473"w	PUJLLAY MOKO
400D0121	AB56	752448.243	7936141.125	18°39'2.302729"s	66°36'25.0121"w	JATUN PALTA LOMA
400D0122	AB57	752192.245	7936293.118	18°38'57.472849"s	66°36'33.8118"w	RIO CARPANI CHANKA
400D0123	AB58	751569.255	7936532.112	18°38'49.973519"s	66°36'55.16658"w	LUCIQUITA CHALLA
400D0124	AB59	751298.258	7936716.107	18°38'44.109349"s	66°37'4.49192"w	PALTA CUNCA PILO JIPIÑA
400D0125	AB60	750485.677	7936495.491	18°38'51.632079"s	66°37'32.10375"w	LUCIQUITA PAMPA
400D0126	AB61	749939.145	7936312.071	18°38'57.83017"s	66°37'50.65976"w	HUYO TANCANI HUAYCO
400D0127	AB62	749531.715	7936539.509	18°38'50.611489"s	66°38'4.6573"w	CACHI CACHI PAMPA
400D0128	AB63	749171.551	7937298.563	18°38'26.089839"s	66°38'17.28162"w	CHALLA CUEVA
400D0129	AB64	748869.298	7937808.085	18°38'9.65514"s	66°38'27.81797"w	PACOLLI CHUTO
400D0130	AB65	748549.306	7938443.076	18°37'49.148879"s	66°38'39.01492"w	CANCHON ANANTA MOKO
400D0131	AB66	748365.311	7939304.063	18°37'21.23735"s	66°38'45.67475"w	ANATUYA HUAYCO
400D0132	AB67	748314.184	7939900.474	18°37'1.87018"s	66°38'47.68501"w	CANLLI PAMPA
400D0133	AB68	748342.970	7940160.642	18°36'53.399999"s	66°38'46.81985"w	CANLLI PAMPA ESQUINA
400D0134	AB69	748442.743	7940310.513	18°36'48.48521"s	66°38'43.4849"w	JANCO KALANI PAMPA
400D0135	AB70	748944.323	7940491.409	18°36'42.390199"s	66°38'26.46354"w	JANCO KALANI QUINRAY
400D0136	AB71	748959.175	7940991.822	18°36'26.11579"s	66°38'26.18148"w	QUINSA PUJRU PAMPA
400D0137	AB72	749091.653	7941471.321	18°36'10.470979"s	66°38'21.87953"w	KALA CHIATA PAMPA
400D0138	AB73	749091.361	7941924.803	18°35'55.728719"s	66°38'22.09277"w	IRU PATILLA CANCHA
400D0139	AB74	748927.732	7942423.359	18°35'39.590889"s	66°38'27.8949"w	JACHA KASA LOMA
400D0140	AB75	748803.021	7942952.173	18°35'22.452709"s	66°38'32.38339"w	CUCHILLANI LOMA
400D0141	AB76	748345.325	7943718.994	18°34'57.71884"s	66°38'48.32983"w	HUTA LAKHATA PAMPA
400D0142	AB77	748023.189	7944234.009	18°34'41.112989"s	66°38'59.54147"w	RIO INCA CAYO



Estado Plurinacional de Bolivia
Asamblea Legislativa Plurinacional

VERTICE	PUNTO	ESTE	NORTE	LATITUD	LONGITUD	DESCRIPCION
400D0143	AB78	747300.353	7946468.049	18°33'28.791559"s	66°39'25.17557"w	TORRE JAQUE CENTRO RIO
400D0144	AB79	747228.362	7947566.252	18°32'53.119569"s	66°39'28.11669"w	CHALLIVIRI VINTO
400D0145	AB80	746696.006	7949260.584	18°31'58.261679"s	66°39'47.01127"w	TAMBO
400D0146	AB81	746596.370	7949873.896	18°31'38.364839"s	66°39'50.67803"w	THAJRA CHUTO
400D0147	AB82	746389.232	7950564.448	18°31'16.002109"s	66°39'58.04219"w	POTOS CKOLLO
400D0148	AB83	745827.390	7951248.883	18°30'53.987109"s	66°40'17.49073"w	IRU KOLLU MEDIO
400D0149	AB84	745418.041	7952404.009	18°30'16.605159"s	66°40'31.948"w	KOYMI CHUTO
400D0150	AB85	744801.328	7952793.915	18°30'4.18705"s	66°40'53.13416"w	CANVHA CHUTO
400D0151	ABD86	744787.012	7954340.513	18°29'13.912109"s	66°40'54.29876"w	TRES MOJONES

ARTÍCULO 4. (REGISTRO DE COMUNIDADES). Las coordenadas de las comunidades, localidades y poblaciones, identificadas a cinco kilómetros aproximados del límite, se encuentran en el Sistema Geodésico de Referencia WGS-84, según el siguiente detalle:

RELACIÓN DE COMUNIDADES Y/O LOCALIDADES DEL DEPARTAMENTO DE ORURO					RELACIÓN DE COMUNIDADES Y/O LOCALIDADES DEL DEPARTAMENTO DE POTOSI				
Nº	COORDENADAS UTM - WGS 84			Nombre de la Comunidad	Nº	COORDENADAS UTM - WGS 84			Nombre de la Comunidad
	ESTE	NORTE	ZONA			ESTE	NORTE	ZONA	
1	750393	7934821	19	ALCAMARIRI	1	778080	7924514	19	CHIARAKE
2	745351	7950259	19	MALLCU AMAYA	2	775853	7927438	19	TAJSUTA
3	744267	7952073	19	JACHUYO	3	781162	7923345	19	CUTUTU
4	751895	7929916	19	ANTA KOLLU	4	779731	7923164	19	PATACUNCA
5	752612	7932689	19	CULTA	5	779723	7921121	19	AMACHUMA
6	750534	7934285	19	CHALLAPAMPA	6	777004	7925665	19	APACHETA
7	748070	7942109	19	PARCO VENTILLA	7	781521	7921542	19	CATUMA
8	747099	7943720	19	HUAYLLA PUJRO	8	779447	7919126	19	IRU PUJRO
9	745622	7947492	19	ANUCHIRI	9	780319	7921209	19	KUCHI LLALLACUNCA
10	748061	7935602	19	CHACACHITA CHICO	10	782700	7922703	19	BERENGUELA
11	747752	7935851	19	CHACACHITA NORTE	11	782240	7922220	19	BERENGUELA (YALLA WIQUE)
12	750104	7931565	19	UYUNI	12	781969	7922876	19	RANCHO (RANCHERIO) PAJCHIRI
13	750830	7935690	19	CARPANI PARCO	13	783437	7919075	19	CHOCO
14	746384	7948789	19	CHIRITAMBO	14	783355	7921544	19	CRUZ CALA
15	746322	7945270	19	CHUTU KKOLLU	15	782655	7924543	19	CALA CALA
16	752754	7924985	19	CHACACHITA GRANDE	16	785955	7908208	19	HUATH'UMA
17	753933	7925774	19	CHOJÑA	17	786179	7911288	19	COTAÑISO
18	753384	7925383	19	UKURI	18	756423	7933864	19	CHOCO GRANDE
19	748524	7929391	19	TAJLLOCO	19	750184	7948171	19	CHACA
20	743447	7940056	19	CALCUYO	20	750427	7948864	19	KAROJO
21	743999	7936873	19	CULLCU	21	751978	7947645	19	VINTO PAMPA
22	767603	7923944	19	CARACUYO	22	749793	7936946	19	LAURINI
23	769083	7926941	19	CHALLA CUNCA	23	752726	7945125	19	CUTUTO



Estado Plurinacional de Bolivia
Asamblea Legislativa Plurinacional

24	777728	7921820	19	CHALLAHUMA	24	752814	7945978	19	PARIA WILLQUE
25	768295	7922690	19	CHAQUIRI	25	756504	7934794	19	HUAYLLA MARKA CHICO
26	770678	7928540	19	CHULLPA LOMA	26	752417	7935547	19	TOMUYO CHICO
27	774443	7927244	19	IVISUYO	27	753939	7940388	19	CH'UMQUMA
28	773683	7928468	19	NUEVA JILAWI	28	754863	7937336	19	PAMPA JASI
29	769088	7928072	19	CUACHAPI	29	775886	7933193	19	CUYACACHI
30	777362	7921648	19	CUCHUTA	30	772534	7933843	19	LULUNI
31	770920	7926235	19	KARPA	31	762335	7927594	19	JANTHA KHASIRI
32	775909	7921909	19	PACALA	32	760496	7930327	19	MOROCCO MARCA
33	775470	7921035	19	PALCA	33	757427	7932935	19	TUMUYU
34	777311	7922465	19	PARI PAMPA	34	767698	7931716	19	PATA PATA CHICO
35	772585	7922090	19	PARKU ARRIBA	35	769566	7933551	19	TIRANI
36	773136	7924830	19	K'ACHUSANI	36	763744	7930607	19	PATA PATA GRANDE
37	765596	7917238	19	KUYTAMAYU	37	763782	7926037	19	PAYRUMANI
38	765983	7918059	19	RIO JUJCHO	38	765953	7927880	19	THALIA
39	767780	7918901	19	TACAGUA	39	764664	7925008	19	CUTUTU
40	767123	7924435	19	URITACA	40	763969	7924376	19	KERAYA
41	774615	7926148	19	COMUNIDAD CONDOR PUJIO	41	764458	7923835	19	SENCOMA
42	776384	7925133	19	ESTANCIA QUILLANI	42	764715	7928701	19	KERA KHALA CHULLPA
43	775855	7913878	19	ESTANCIA COTAÑA	43	753737	7934398	19	JANKOYU UMAKATA
44	753657	7924929	19	CRUCE AGUAS CALIENTES	44	749344	7937345	19	PORKO VENTILLA
45	773086	7928569	19	ESTANCIA QUIMSA CRUZ	45	750041	7936671	19	LAURINI
46	758685	7918871	19	CUSUMI	46	753796	7935252	19	CHALLAPAMPA
47	756167	7922548	19	PHISAJ TAPI	47	772912	7934323	19	MARCABI
48	766326	7922131	19	JANCOKABA	48	757756	7931470	19	PALCOTA
49	776456	7913421	19	KOLLITUYO					
50	771347	7928941	19	VILLA BELEN					
51	777047	7918775	19	KULLANA HUTA					
52	775633	7914432	19	SENKA					
53	751182	7934590	19	ESTANCIA CHALLAPAMPA					
54	747897	7935628	19	CHACACHITA					
55	751606	7934465	19	CHALLAPAMPA					
56	747874	7936298	19	HUAYLLA PUJRO					

DISPOSICION FINAL

ÚNICA. Se aprueba el mapa de delimitación interdepartamental entre los departamentos de Oruro y Potosí en el tramo de colindancia denominado "Ayllus en Paz", consignado en el anexo 1 que forma parte de la presente Ley.




Estado Plurinacional de Bolivia
Asamblea Legislativa Plurinacional


DISPOSICIONES DEROGATORIA Y ABROGATORIA

ÚNICA. Se derogan y abrogan las disposiciones contrarias a la presente Ley.

Es dada en la Sala de Sesiones de la Asamblea Legislativa Plurinacional, a los catorce días del mes de enero de dos mil catorce años.




Sen. Lilly Gabriela Montaño Viaña
PRESIDENTA
CÁMARA DE SENADORES




Dip. Betty Asunta Tejada Soruco
PRESIDENTA
CÁMARA DE DIPUTADOS




SENADOR SECRETARIO
Sen. Andrés Agustín Villca Daza
PRIMER SECRETARIO
CÁMARA DE SENADORES
ASAMBLEA LEGISLATIVA PLURINACIONAL



SENADORA SECRETARIA
Sen. Claudia Jimena Torres Chávez
SEGUNDA SECRETARIA
CÁMARA DE SENADORES
ASAMBLEA LEGISLATIVA PLURINACIONAL



DIPUTADO SECRETARIO
Dip. Marcelo Elfo Chávez
PRIMER SECRETARIO
CÁMARA DE DIPUTADOS
ASAMBLEA LEGISLATIVA PLURINACIONAL




DIPUTADO SECRETARIO
Dip. Ángel David Cortés Villegas
CUARTO SECRETARIO
CÁMARA DE DIPUTADOS
ASAMBLEA LEGISLATIVA PLURINACIONAL

Por tanto, la promulgo para que se tenga y cumpla como Ley del Estado Plurinacional de Bolivia.

Población de Kakachaca, entre los Departamentos de Oruro y Potosí, a los siete días del mes de febrero del año dos mil catorce.

Lo resuelve?


Cie. Claudia S. Peña Elorza
MINISTRA DE AUTONOMIAS
MINISTERIO DE AUTONOMIAS


Juan Ramón Quintana Tuborga
MINISTRO DE LA PRESIDENCIA


Rubén Aldo Saavedra Soto
MINISTRO DE DEFENSA


Amanda Davila
MINISTRA DE COMUNICACIÓN

ESTADO PLURINACIONAL DE BOLIVIA
GOBIERNO DEPARTAMENTAL DE ORURO
SECRETARÍA DE GOBIERNO
CALLE BOLIVIA 1000, SUYLA, ORURO
TEL: 261 21111

5 FEB 2014